ОПИСАНИЕ МЕСТОПОЛОЖЕНИЯ ГРАНИЦ

Публичный сервитут для использования земель и земельных участков в целях эксплуатации магистрального нефтепровода федерального значения "Линейное сооружение - Магистральный нефтепровод "Усть-Балык-Курган-Уфа-Альметьевск" Черкасское НУ"

(наименование объекта, местоположение границ которого описано)

Сведения об объекте

№ п/п	Характеристики объекта	Описание характеристик
1	2	3
1	Местоположение объекта	Российская Федерация, Республика Башкортостан, Чишминский район, с/п Дмитриевский сельсовет, Уфимский район, с/п Шемякский сельсовет, с/п Николаевский сельсовет, д. Николаевка, с/п Дмитриевский сельсовет, с/п Михайловский сельсовет, с/п Красноярский сельсовет, с/п Черкасский сельсовет, Благовещенский район, с/п Тугайский сельсовет, с/п Ильино-Полянский сельсовет, с/п Изяковский сельсовет, ГО город Уфа.
2	Площадь объекта ± величина погрешности определения площади (**Р ± ΔР**)	4524100±744 кв.м
3	Иные характеристики объекта	Публичный сервитут для использования земель и земельных участков в целях эксплуатации магистрального нефтепровода федерального значения "Линейное сооружение - Магистральный нефтепровод "Усть-Балык-Курган-Уфа-Альметьевск" Черкасское НУ". В соответствии с п.8 ст.39.43 ЗК РФ публичный сервитут считается установленным со дня внесения сведений о нем в Единый государственный реестр недвижимости. Обладатель публичного сервитута: Акционерное общество «Транснефть – Урал», ИНН 0278039018, ОГРН 1020203226230, находящегося по адресу: 450008, Республика Башкортостан, г. Уфа, ул. Крупской, д.10, тел.+7 (347) 279-23-67, +7 (347) 279-23-39, +7 (347) 279-21-20, +7 (347) 279-23-35. Адрес электронной почты: tnural@ufa.transneft.ru. Срок публичного сервитута составляет 49 лет.

ОПИСАНИЕ МЕСТОПОЛОЖЕНИЯ ГРАНИЦ

Публичный сервитут для использования земель и земельных участков в целях эксплуатации магистрального нефтепровода федерального значения "Линейное сооружение - Магистральный нефтепровод "Усть-Балык-Курган-Уфа-Альметьевск" Черкасское НУ"

(наименование объекта, местоположение границ которого описано)

Сведения о местоположении границ объекта

1. Система координат *МСК-02 зона 1*

2. Сведения о характерных точках границ объекта

Обозначение характерных точек границ	Координаты, м		Метод определения координат характерной точки	Средняя квадратическая погрешность положения характерной точки (M_t), м	Описание обозначения точки на местности (при наличии)
	X	Y			
1	2	3	4	5	6
1	659492,70	1320320,11	Аналитический метод	0,10	—
2	659508,74	1320325,95	Аналитический метод	0,10	—
3	659517,27	1320340,73	Аналитический метод	0,10	—
4	659517,52	1320342,52	Аналитический метод	0,10	—
5	659563,15	1320788,10	Аналитический метод	0,10	—
6	659855,06	1321717,21	Аналитический метод	0,10	—
7	659879,53	1321786,62	Аналитический метод	0,10	—
8	660023,44	1322194,51	Аналитический метод	0,10	—
9	660023,48	1322194,64	Аналитический метод	0,10	—
10	660221,69	1322766,63	Аналитический метод	0,10	—
11	660354,62	1323150,64	Аналитический метод	0,10	—
12	660358,75	1323162,21	Аналитический метод	0,10	—
13	660359,22	1323163,66	Аналитический метод	0,10	—
14	660359,28	1323163,85	Аналитический метод	0,10	—
15	660359,34	1323164,05	Аналитический метод	0,10	—
16	660360,06	1323167,05	Аналитический метод	0,10	—
17	660360,10	1323167,53	Аналитический метод	0,10	—
18	660360,17	1323167,83	Аналитический метод	0,10	—
19	660360,54	1323171,96	Аналитический метод	0,10	—
20	660360,55	1323172,16	Аналитический метод	0,10	—
21	660360,55	1323172,35	Аналитический метод	0,10	—
22	660360,55	1323172,60	Аналитический метод	0,10	—
23	660360,45	1323173,38	Аналитический метод	0,10	—
24	660360,45	1323173,77	Аналитический метод	0,10	—
25	660359,95	1323178,72	Аналитический метод	0,10	—
26	660358,75	1323184,65	Аналитический метод	0,10	—
27	660358,63	1323185,22	Аналитический метод	0,10	—
28	660358,53	1323185,66	Аналитический метод	0,10	—
29	660358,00	1323187,59	Аналитический метод	0,10	—
30	660357,91	1323187,89	Аналитический метод	0,10	—
31	660357,87	1323188,03	Аналитический метод	0,10	—
32	660357,76	1323188,36	Аналитический метод	0,10	—
33	660356,93	1323190,25	Аналитический метод	0,10	—
34	660355,48	1323193,71	Аналитический метод	0,10	—
35	660355,12	1323194,29	Аналитический метод	0,10	—
36	660355,04	1323194,42	Аналитический метод	0,10	—
37	660354,37	1323195,51	Аналитический метод	0,10	—
38	660354,15	1323195,85	Аналитический метод	0,10	—
39	660351,67	1323199,07	Аналитический метод	0,10	—
40	660351,51	1323199,25	Аналитический метод	0,10	—
41	660290,47	1323268,25	Аналитический метод	0,10	—
42	660624,76	1324211,44	Аналитический метод	0,10	—
43	660624,82	1324211,64	Аналитический метод	0,10	—
44	660639,06	1324252,89	Аналитический метод	0,10	—
45	660639,14	1324253,11	Аналитический метод	0,10	—
46	661013,94	1325372,39	Аналитический метод	0,10	—
47	661026,44	1325408,77	Аналитический метод	0,10	—

ОПИСАНИЕ МЕСТОПОЛОЖЕНИЯ ГРАНИЦ

Публичный сервитут для использования земель и земельных участков в целях эксплуатации магистрального нефтепровода федерального значения "Линейное сооружение - Магистральный нефтепровод "Усть-Балык-Курган-Уфа-Альметьевск" Черкасское НУ"

(наименование объекта, местоположение границ которого описано)

Сведения о местоположении границ объекта

1	2	3	4	5	6
48	661194,53	1325886,12	Аналитический метод	0,10	—
49	661194,78	1325886,86	Аналитический метод	0,10	—
50	661196,82	1325893,30	Аналитический метод	0,10	—
51	661197,26	1325894,85	Аналитический метод	0,10	—
52	661198,85	1325901,28	Аналитический метод	0,10	—
53	661199,14	1325902,58	Аналитический метод	0,10	—
54	661200,41	1325909,22	Аналитический метод	0,10	—
55	661200,47	1325909,58	Аналитический метод	0,10	—
56	661200,66	1325910,87	Аналитический метод	0,10	—
57	661201,47	1325917,49	Аналитический метод	0,10	—
58	661201,59	1325918,70	Аналитический метод	0,10	—
59	661202,08	1325925,39	Аналитический метод	0,10	—
60	661202,15	1325927,06	Аналитический метод	0,10	—
61	661202,19	1325933,76	Аналитический метод	0,10	—
62	661202,14	1325935,45	Аналитический метод	0,10	—
63	661201,73	1325942,08	Аналитический метод	0,10	—
64	661201,63	1325943,28	Аналитический метод	0,10	—
65	661200,89	1325949,97	Аналитический метод	0,10	—
66	661200,57	1325952,06	Аналитический метод	0,10	—
67	661199,27	1325958,65	Аналитический метод	0,10	—
68	661199,08	1325959,50	Аналитический метод	0,10	—
69	661197,56	1325966,00	Аналитический метод	0,10	—
70	661197,11	1325967,67	Аналитический метод	0,10	—
71	661195,14	1325974,06	Аналитический метод	0,10	—
72	661194,58	1325975,67	Аналитический метод	0,10	—
73	661192,17	1325981,93	Аналитический метод	0,10	—
74	661191,94	1325982,53	Аналитический метод	0,10	—
75	660650,13	1327288,36	Аналитический метод	0,10	—
76	660649,78	1327289,15	Аналитический метод	0,10	—
77	660647,25	1327294,70	Аналитический метод	0,10	—
78	660646,63	1327295,96	Аналитический метод	0,10	—
79	660643,77	1327301,40	Аналитический метод	0,10	—
80	660643,30	1327302,26	Аналитический метод	0,10	—
81	660643,16	1327302,50	Аналитический метод	0,10	—
82	660640,07	1327307,72	Аналитический метод	0,10	—
83	660639,66	1327308,39	Аналитический метод	0,10	—
84	659723,54	1328749,72	Аналитический метод	0,10	—
85	659720,68	1328754,46	Аналитический метод	0,10	—
86	659718,28	1328759,09	Аналитический метод	0,10	—
87	659716,09	1328763,93	Аналитический метод	0,10	—
88	659714,24	1328768,70	Аналитический метод	0,10	—
89	659712,74	1328773,56	Аналитический метод	0,10	—
90	659711,35	1328779,03	Аналитический метод	0,10	—
91	659649,21	1329057,02	Аналитический метод	0,10	—
92	659648,23	1329062,52	Аналитический метод	0,10	—
93	659647,54	1329067,92	Аналитический метод	0,10	—
94	659647,14	1329073,17	Аналитический метод	0,10	—
95	659647,09	1329078,21	Аналитический метод	0,10	—
96	659647,37	1329083,26	Аналитический метод	0,10	—
97	659648,02	1329088,52	Аналитический метод	0,10	—
98	659648,91	1329093,68	Аналитический метод	0,10	—
99	659650,11	1329098,52	Аналитический метод	0,10	—
100	659651,77	1329103,73	Аналитический метод	0,10	—
101	659653,68	1329109,06	Аналитический метод	0,10	—
102	660004,78	1329960,40	Аналитический метод	0,10	—
103	660005,02	1329961,01	Аналитический метод	0,10	—
104	660007,30	1329966,98	Аналитический метод	0,10	—
105	660007,86	1329968,63	Аналитический метод	0,10	—

ОПИСАНИЕ МЕСТОПОЛОЖЕНИЯ ГРАНИЦ

Публичный сервитут для использования земель и земельных участков в целях эксплуатации магистрального нефтепровода федерального значения "Линейное сооружение - Магистральный нефтепровод "Усть-Балык-Курган-Уфа-Альметьевск" Черкасское НУ"

(наименование объекта, местоположение границ которого описано)

Сведения о местоположении границ объекта

1	2	3	4	5	6
106	660009,68	1329974,62	Аналитический метод	0,10	—
107	660009,96	1329975,61	Аналитический метод	0,10	—
108	660011,56	1329981,78	Аналитический метод	0,10	—
109	660011,94	1329983,47	Аналитический метод	0,10	—
110	660013,09	1329989,64	Аналитический метод	0,10	—
111	660013,13	1329989,88	Аналитический метод	0,10	—
112	660013,30	1329990,96	Аналитический метод	0,10	—
113	660014,12	1329997,20	Аналитический метод	0,10	—
114	660014,22	1329998,08	Аналитический метод	0,10	—
115	660020,03	1330058,97	Аналитический метод	0,10	—
116	660020,82	1330064,93	Аналитический метод	0,10	—
117	660021,90	1330070,51	Аналитический метод	0,10	—
118	660023,28	1330075,74	Аналитический метод	0,10	—
119	660025,13	1330081,09	Аналитический метод	0,10	—
120	660027,28	1330086,38	Аналитический метод	0,10	—
121	660029,71	1330091,35	Аналитический метод	0,10	—
122	660032,46	1330096,15	Аналитический метод	0,10	—
123	660035,62	1330100,86	Аналитический метод	0,10	—
124	660039,06	1330105,40	Аналитический метод	0,10	—
125	660042,68	1330109,58	Аналитический метод	0,10	—
126	660046,64	1330113,56	Аналитический метод	0,10	—
127	660051,10	1330117,47	Аналитический метод	0,10	—
128	660084,84	1330145,32	Аналитический метод	0,10	—
129	660089,35	1330148,79	Аналитический метод	0,10	—
130	660093,76	1330151,76	Аналитический метод	0,10	—
131	660098,29	1330154,42	Аналитический метод	0,10	—
132	660103,22	1330156,87	Аналитический метод	0,10	—
133	660108,10	1330159,01	Аналитический метод	0,10	—
134	660113,11	1330160,79	Аналитический метод	0,10	—
135	660118,24	1330162,27	Аналитический метод	0,10	—
136	660123,78	1330163,51	Аналитический метод	0,10	—
137	661660,20	1330451,73	Аналитический метод	0,10	—
138	661660,74	1330451,84	Аналитический метод	0,10	—
139	661767,99	1330474,44	Аналитический метод	0,10	—
140	661768,52	1330474,55	Аналитический метод	0,10	—
141	663459,78	1330869,33	Аналитический метод	0,10	—
142	663461,81	1330869,77	Аналитический метод	0,10	—
143	664009,06	1330972,01	Аналитический метод	0,10	—
144	664010,47	1330972,32	Аналитический метод	0,10	—
145	664017,50	1330974,06	Аналитический метод	0,10	—
146	664018,82	1330974,42	Аналитический метод	0,10	—
147	664025,74	1330976,54	Аналитический метод	0,10	—
148	664027,71	1330977,24	Аналитический метод	0,10	—
149	664034,40	1330979,92	Аналитический метод	0,10	—
150	664035,69	1330980,48	Аналитический метод	0,10	—
151	664042,17	1330983,51	Аналитический метод	0,10	—
152	664043,61	1330984,24	Аналитический метод	0,10	—
153	664049,98	1330987,74	Аналитический метод	0,10	—
154	664051,48	1330988,63	Аналитический метод	0,10	—
155	664057,52	1330992,52	Аналитический метод	0,10	—
156	664058,92	1330993,49	Аналитический метод	0,10	—
157	664064,73	1330997,82	Аналитический метод	0,10	—
158	664065,86	1330998,72	Аналитический метод	0,10	—
159	664065,95	1330998,79	Аналитический метод	0,10	—
160	664071,45	1331003,45	Аналитический метод	0,10	—
161	664072,53	1331004,43	Аналитический метод	0,10	—
162	664465,07	1331378,39	Аналитический метод	0,10	—
163	664465,69	1331379,00	Аналитический метод	0,10	—

ОПИСАНИЕ МЕСТОПОЛОЖЕНИЯ ГРАНИЦ

Публичный сервитут для использования земель и земельных участков в целях эксплуатации магистрального нефтепровода федерального значения "Линейное сооружение - Магистральный нефтепровод "Усть-Балык-Курган-Уфа-Альметьевск" Черкасское НУ"

(наименование объекта, местоположение границ которого описано)

Сведения о местоположении границ объекта

1	2	3	4	5	6
164	664469,95	1331383,35	Аналитический метод	0,10	—
165	664470,77	1331384,24	Аналитический метод	0,10	—
166	664474,92	1331388,91	Аналитический метод	0,10	—
167	664476,01	1331390,22	Аналитический метод	0,10	—
168	664479,72	1331395,02	Аналитический метод	0,10	—
169	664480,07	1331395,48	Аналитический метод	0,10	—
170	664619,77	1331585,18	Аналитический метод	0,10	—
171	664623,65	1331589,99	Аналитический метод	0,10	—
172	664627,43	1331594,24	Аналитический метод	0,10	—
173	664631,48	1331598,12	Аналитический метод	0,10	—
174	664635,73	1331601,77	Аналитический метод	0,10	—
175	664640,14	1331605,01	Аналитический метод	0,10	—
176	664645,28	1331608,30	Аналитический метод	0,10	—
177	664690,27	1331634,98	Аналитический метод	0,10	—
178	664690,71	1331635,24	Аналитический метод	0,10	—
179	664696,41	1331638,78	Аналитический метод	0,10	—
180	664698,03	1331639,88	Аналитический метод	0,10	—
181	664703,40	1331643,83	Аналитический метод	0,10	—
182	664704,39	1331644,60	Аналитический метод	0,10	—
183	664709,65	1331648,89	Аналитический метод	0,10	—
184	664709,92	1331649,11	Аналитический метод	0,10	—
185	664710,90	1331649,98	Аналитический метод	0,10	—
186	664715,83	1331654,58	Аналитический метод	0,10	—
187	664716,91	1331655,65	Аналитический метод	0,10	—
188	664721,51	1331660,50	Аналитический метод	0,10	—
189	664722,37	1331661,45	Аналитический метод	0,10	—
190	664726,75	1331666,57	Аналитический метод	0,10	—
191	664727,35	1331667,30	Аналитический метод	0,10	—
192	664999,28	1332010,63	Аналитический метод	0,10	—
193	664999,39	1332010,77	Аналитический метод	0,10	—
194	665026,58	1332045,64	Аналитический метод	0,10	—
195	665026,75	1332045,85	Аналитический метод	0,10	—
196	665054,36	1332082,08	Аналитический метод	0,10	—
197	665118,13	1332070,48	Аналитический метод	0,10	—
198	665122,59	1332070,08	Аналитический метод	0,10	—
199	665122,70	1332070,08	Аналитический метод	0,10	—
200	665123,37	1332070,00	Аналитический метод	0,10	—
201	665123,82	1332070,00	Аналитический метод	0,10	—
202	665124,41	1332070,06	Аналитический метод	0,10	—
203	665124,60	1332070,06	Аналитический метод	0,10	—
204	665129,82	1332070,61	Аналитический метод	0,10	—
205	665130,15	1332070,68	Аналитический метод	0,10	—
206	665131,35	1332070,97	Аналитический метод	0,10	—
207	665131,80	1332071,09	Аналитический метод	0,10	—
208	665133,89	1332071,75	Аналитический метод	0,10	—
209	665134,17	1332071,85	Аналитический метод	0,10	—
210	665140,82	1332074,23	Аналитический метод	0,10	—
211	665142,15	1332074,74	Аналитический метод	0,10	—
212	665142,48	1332074,88	Аналитический метод	0,10	—
213	665144,43	1332075,81	Аналитический метод	0,10	—
214	665144,77	1332075,99	Аналитический метод	0,10	—
215	665145,56	1332076,43	Аналитический метод	0,10	—
216	665145,73	1332076,53	Аналитический метод	0,10	—
217	665145,91	1332076,63	Аналитический метод	0,10	—
218	665148,42	1332078,23	Аналитический метод	0,10	—
219	665148,75	1332078,47	Аналитический метод	0,10	—
220	665149,63	1332079,14	Аналитический метод	0,10	—
221	665149,97	1332079,41	Аналитический метод	0,10	—

ОПИСАНИЕ МЕСТОПОЛОЖЕНИЯ ГРАНИЦ

Публичный сервитут для использования земель и земельных участков в целях эксплуатации магистрального нефтепровода федерального значения "Линейное сооружение - Магистральный нефтепровод "Усть-Балык-Курган-Уфа-Альметьевск" Черкасское НУ"

(наименование объекта, местоположение границ которого описано)

Сведения о местоположении границ объекта

1	2	3	4	5	6
222	665150,47	1332079,82	Аналитический метод	0,10	—
223	665150,81	1332080,16	Аналитический метод	0,10	—
224	665151,03	1332080,33	Аналитический метод	0,10	—
225	665153,05	1332082,34	Аналитический метод	0,10	—
226	665153,17	1332082,46	Аналитический метод	0,10	—
227	665154,03	1332083,31	Аналитический метод	0,10	—
228	665413,59	1332389,67	Аналитический метод	0,10	—
229	665417,48	1332393,89	Аналитический метод	0,10	—
230	665421,16	1332397,47	Аналитический метод	0,10	—
231	665425,45	1332400,98	Аналитический метод	0,10	—
232	665465,70	1332432,14	Аналитический метод	0,10	—
233	665466,40	1332432,70	Аналитический метод	0,10	—
234	665471,73	1332437,14	Аналитический метод	0,10	—
235	665472,88	1332438,17	Аналитический метод	0,10	—
236	665477,93	1332442,96	Аналитический метод	0,10	—
237	665479,27	1332444,34	Аналитический метод	0,10	—
238	665483,87	1332449,44	Аналитический метод	0,10	—
239	665484,38	1332450,02	Аналитический метод	0,10	—
240	665544,56	1332521,05	Аналитический метод	0,10	—
241	665545,77	1332522,61	Аналитический метод	0,10	—
242	665545,86	1332522,73	Аналитический метод	0,10	—
243	665546,31	1332523,30	Аналитический метод	0,10	—
244	665546,53	1332523,61	Аналитический метод	0,10	—
245	665546,95	1332524,49	Аналитический метод	0,10	—
246	665549,89	1332530,01	Аналитический метод	0,10	—
247	665550,01	1332530,33	Аналитический метод	0,10	—
248	665550,25	1332531,00	Аналитический метод	0,10	—
249	665550,36	1332531,32	Аналитический метод	0,10	—
250	665550,68	1332532,31	Аналитический метод	0,10	—
251	665550,79	1332532,68	Аналитический метод	0,10	—
252	665551,44	1332535,46	Аналитический метод	0,10	—
253	665551,48	1332535,87	Аналитический метод	0,10	—
254	665551,56	1332536,18	Аналитический метод	0,10	—
255	665551,93	1332540,09	Аналитический метод	0,10	—
256	665551,94	1332540,40	Аналитический метод	0,10	—
257	665551,94	1332540,51	Аналитический метод	0,10	—
258	665551,94	1332540,90	Аналитический метод	0,10	—
259	665551,94	1332541,97	Аналитический метод	0,10	—
260	665551,41	1332559,43	Аналитический метод	0,10	—
261	665551,40	1332559,79	Аналитический метод	0,10	—
262	665550,66	1332565,48	Аналитический метод	0,10	—
263	665550,56	1332565,90	Аналитический метод	0,10	—
264	665550,48	1332566,54	Аналитический метод	0,10	—
265	665550,38	1332566,92	Аналитический метод	0,10	—
266	665548,11	1332572,59	Аналитический метод	0,10	—
267	665547,91	1332572,96	Аналитический метод	0,10	—
268	665547,53	1332573,83	Аналитический метод	0,10	—
269	665547,39	1332574,05	Аналитический метод	0,10	—
270	665547,20	1332574,47	Аналитический метод	0,10	—
271	665546,35	1332575,84	Аналитический метод	0,10	—
272	665546,13	1332576,17	Аналитический метод	0,10	—
273	665545,94	1332576,45	Аналитический метод	0,10	—
274	665545,72	1332576,77	Аналитический метод	0,10	—
275	665543,52	1332579,49	Аналитический метод	0,10	—
276	665542,51	1332580,57	Аналитический метод	0,10	—
277	665542,30	1332580,77	Аналитический метод	0,10	—
278	665557,02	1332599,26	Аналитический метод	0,10	—
279	665572,16	1332618,06	Аналитический метод	0,10	—

ОПИСАНИЕ МЕСТОПОЛОЖЕНИЯ ГРАНИЦ

Публичный сервитут для использования земель и земельных участков в целях эксплуатации магистрального нефтепровода федерального значения "Линейное сооружение - Магистральный нефтепровод "Усть-Балык-Курган-Уфа-Альметьевск" Черкасское НУ"

(наименование объекта, местоположение границ которого описано)

Сведения о местоположении границ объекта

1	2	3	4	5	6
280	665587,24	1332636,80	Аналитический метод	0,10	—
281	665606,23	1332660,52	Аналитический метод	0,10	—
282	665606,32	1332660,63	Аналитический метод	0,10	—
283	665619,39	1332677,17	Аналитический метод	0,10	—
284	665630,10	1332690,43	Аналитический метод	0,10	—
285	665632,54	1332694,07	Аналитический метод	0,10	—
286	665632,76	1332694,47	Аналитический метод	0,10	—
287	665634,75	1332699,19	Аналитический метод	0,10	—
288	665634,98	1332699,94	Аналитический метод	0,10	—
289	665635,41	1332701,49	Аналитический метод	0,10	—
290	665635,64	1332702,46	Аналитический метод	0,10	—
291	665635,93	1332703,89	Аналитический метод	0,10	—
292	665636,31	1332708,00	Аналитический метод	0,10	—
293	665636,32	1332709,15	Аналитический метод	0,10	—
294	665636,19	1332711,96	Аналитический метод	0,10	—
295	665635,09	1332722,45	Аналитический метод	0,10	—
296	665676,50	1332774,01	Аналитический метод	0,10	—
297	665735,30	1332847,28	Аналитический метод	0,10	—
298	665765,60	1332885,29	Аналитический метод	0,10	—
299	665842,15	1332893,74	Аналитический метод	0,10	—
300	665881,92	1332898,09	Аналитический метод	0,10	—
301	665882,04	1332898,10	Аналитический метод	0,10	—
302	665887,83	1332898,76	Аналитический метод	0,10	—
303	665893,11	1332899,96	Аналитический метод	0,10	—
304	665894,01	1332900,26	Аналитический метод	0,10	—
305	665897,42	1332901,73	Аналитический метод	0,10	—
306	665898,42	1332902,25	Аналитический метод	0,10	—
307	665902,94	1332905,27	Аналитический метод	0,10	—
308	665903,04	1332905,35	Аналитический метод	0,10	—
309	665904,16	1332906,30	Аналитический метод	0,10	—
310	665907,11	1332909,27	Аналитический метод	0,10	—
311	665925,07	1332930,62	Аналитический метод	0,10	—
312	665928,86	1332936,73	Аналитический метод	0,10	—
313	666037,22	1333185,84	Аналитический метод	0,10	—
314	666038,13	1333188,26	Аналитический метод	0,10	—
315	666156,22	1333561,30	Аналитический метод	0,10	—
316	666156,85	1333563,71	Аналитический метод	0,10	—
317	666256,36	1334038,07	Аналитический метод	0,10	—
318	666256,51	1334038,86	Аналитический метод	0,10	—
319	666256,53	1334038,99	Аналитический метод	0,10	—
320	666498,43	1335455,81	Аналитический метод	0,10	—
321	666521,07	1335588,91	Аналитический метод	0,10	—
322	666525,74	1335609,05	Аналитический метод	0,10	—
323	666526,01	1335610,36	Аналитический метод	0,10	—
324	666526,07	1335610,68	Аналитический метод	0,10	—
325	666692,99	1336636,08	Аналитический метод	0,10	—
326	666889,58	1337800,18	Аналитический метод	0,10	—
327	667009,03	1338450,91	Аналитический метод	0,10	—
328	667150,17	1339194,57	Аналитический метод	0,10	—
329	667204,23	1339448,69	Аналитический метод	0,10	—
330	667250,88	1339637,95	Аналитический метод	0,10	—
331	667251,24	1339639,64	Аналитический метод	0,10	—
332	667381,91	1340390,22	Аналитический метод	0,10	—
333	667381,65	1340400,08	Аналитический метод	0,10	—
334	667222,91	1341092,41	Аналитический метод	0,10	—
335	667222,25	1341094,76	Аналитический метод	0,10	—
336	667131,22	1341366,33	Аналитический метод	0,10	—
337	667117,95	1341420,61	Аналитический метод	0,10	—

ОПИСАНИЕ МЕСТОПОЛОЖЕНИЯ ГРАНИЦ

Публичный сервитут для использования земель и земельных участков в целях эксплуатации магистрального нефтепровода федерального значения "Линейное сооружение - Магистральный нефтепровод "Усть-Балык-Курган-Уфа-Альметьевск" Черкасское НУ"

(наименование объекта, местоположение границ которого описано)

Сведения о местоположении границ объекта

1	2	3	4	5	6
338	667117,72	1341421,45	Аналитический метод	0,10	—
339	666958,05	1341987,74	Аналитический метод	0,10	—
340	666994,91	1342556,89	Аналитический метод	0,10	—
341	667111,27	1343227,08	Аналитический метод	0,10	—
342	667247,79	1343820,63	Аналитический метод	0,10	—
343	667313,59	1344066,20	Аналитический метод	0,10	—
344	667478,78	1344647,76	Аналитический метод	0,10	—
345	667478,86	1344648,03	Аналитический метод	0,10	—
346	667601,00	1345097,31	Аналитический метод	0,10	—
347	668124,77	1346107,00	Аналитический метод	0,10	—
348	668124,97	1346107,40	Аналитический метод	0,10	—
349	668289,70	1346439,48	Аналитический метод	0,10	—
350	668291,00	1346442,63	Аналитический метод	0,10	—
351	668470,74	1346977,73	Аналитический метод	0,10	—
352	668472,46	1346980,64	Аналитический метод	0,10	—
353	668474,55	1346985,17	Аналитический метод	0,10	—
354	668485,47	1347016,76	Аналитический метод	0,10	—
355	668485,63	1347017,24	Аналитический метод	0,10	—
356	668509,62	1347091,52	Аналитический метод	0,10	—
357	668517,49	1347110,88	Аналитический метод	0,10	—
358	668518,19	1347112,83	Аналитический метод	0,10	—
359	668820,52	1348079,33	Аналитический метод	0,10	—
360	668820,73	1348080,03	Аналитический метод	0,10	—
361	669116,29	1349132,55	Аналитический метод	0,10	—
362	669116,41	1349132,99	Аналитический метод	0,10	—
363	669242,07	1349613,88	Аналитический метод	0,10	—
364	669249,68	1349637,16	Аналитический метод	0,10	—
365	669257,86	1349662,33	Аналитический метод	0,10	—
366	669258,40	1349664,25	Аналитический метод	0,10	—
367	669277,64	1349744,95	Аналитический метод	0,10	—
368	669440,84	1350411,93	Аналитический метод	0,10	—
369	669530,77	1350751,55	Аналитический метод	0,10	—
370	669696,41	1351380,57	Аналитический метод	0,10	—
371	669806,87	1351792,01	Аналитический метод	0,10	—
372	669807,07	1351792,84	Аналитический метод	0,10	—
373	670014,60	1352687,09	Аналитический метод	0,10	—
374	670286,79	1352935,29	Аналитический метод	0,10	—
375	670888,78	1353481,02	Аналитический метод	0,10	—
376	670919,96	1353498,04	Аналитический метод	0,10	—
377	671008,51	1353517,83	Аналитический метод	0,10	—
378	671013,09	1353519,33	Аналитический метод	0,10	—
379	671045,88	1353533,71	Аналитический метод	0,10	—
380	671051,03	1353536,75	Аналитический метод	0,10	—
381	671617,32	1353970,39	Аналитический метод	0,10	—
382	671674,22	1354003,70	Аналитический метод	0,10	—
383	671835,43	1354021,99	Аналитический метод	0,10	—
384	671837,96	1354022,41	Аналитический метод	0,10	—
385	671911,67	1354038,55	Аналитический метод	0,10	—
386	672196,91	1354072,62	Аналитический метод	0,10	—
387	672537,92	1354104,53	Аналитический метод	0,10	—
388	672845,24	1354076,19	Аналитический метод	0,10	—
389	673753,52	1353791,27	Аналитический метод	0,10	—
390	673797,69	1353777,42	Аналитический метод	0,10	—
391	673805,16	1353776,28	Аналитический метод	0,10	—
392	673805,70	1353776,29	Аналитический метод	0,10	—
393	674418,87	1353789,66	Аналитический метод	0,10	—
394	674978,33	1353741,74	Аналитический метод	0,10	—
395	675160,34	1353711,94	Аналитический метод	0,10	—

ОПИСАНИЕ МЕСТОПОЛОЖЕНИЯ ГРАНИЦ

Публичный сервитут для использования земель и земельных участков в целях эксплуатации магистрального нефтепровода федерального значения "Линейное сооружение - Магистральный нефтепровод "Усть-Балык-Курган-Уфа-Альметьевск" Черкасское НУ"

(наименование объекта, местоположение границ которого описано)

Сведения о местоположении границ объекта

1	2	3	4	5	6
396	675480,82	1353530,41	Аналитический метод	0,10	—
397	675493,12	1353527,17	Аналитический метод	0,10	—
398	675494,98	1353527,24	Аналитический метод	0,10	—
399	675758,96	1353546,93	Аналитический метод	0,10	—
400	675778,89	1353546,82	Аналитический метод	0,10	—
401	675779,03	1353546,82	Аналитический метод	0,10	—
402	675780,04	1353546,84	Аналитический метод	0,10	—
403	676097,16	1353559,68	Аналитический метод	0,10	—
404	676107,56	1353562,42	Аналитический метод	0,10	—
405	676271,33	1353646,60	Аналитический метод	0,10	—
406	676274,09	1353648,26	Аналитический метод	0,10	—
407	676360,96	1353708,22	Аналитический метод	0,10	—
408	676486,57	1353784,85	Аналитический метод	0,10	—
409	676535,20	1353794,55	Аналитический метод	0,10	—
410	676576,79	1353798,05	Аналитический метод	0,10	—
411	676654,57	1353804,12	Аналитический метод	0,10	—
412	676655,24	1353804,19	Аналитический метод	0,10	—
413	676895,67	1353829,46	Аналитический метод	0,10	—
414	676944,72	1353834,79	Аналитический метод	0,10	—
415	677030,56	1353843,49	Аналитический метод	0,10	—
416	677031,18	1353843,56	Аналитический метод	0,10	—
417	677106,55	1353853,11	Аналитический метод	0,10	—
418	677108,44	1353853,42	Аналитический метод	0,10	—
419	677256,66	1353883,92	Аналитический метод	0,10	—
420	677512,18	1353927,72	Аналитический метод	0,10	—
421	677905,87	1353960,11	Аналитический метод	0,10	—
422	677989,10	1353964,18	Аналитический метод	0,10	—
423	678103,87	1353941,83	Аналитический метод	0,10	—
424	678104,19	1353941,77	Аналитический метод	0,10	—
425	678415,79	1353885,23	Аналитический метод	0,10	—
426	678416,51	1353885,11	Аналитический метод	0,10	—
427	678622,75	1353853,89	Аналитический метод	0,10	—
428	678622,90	1353853,87	Аналитический метод	0,10	—
429	678885,00	1353815,85	Аналитический метод	0,10	—
430	678885,24	1353815,81	Аналитический метод	0,10	—
431	679004,65	1353799,66	Аналитический метод	0,10	—
432	679005,77	1353799,54	Аналитический метод	0,10	—
433	679011,27	1353799,05	Аналитический метод	0,10	—
434	679013,49	1353798,95	Аналитический метод	0,10	—
435	679026,61	1353802,68	Аналитический метод	0,10	—
436	679767,47	1354260,69	Аналитический метод	0,10	—
437	679770,39	1354262,80	Аналитический метод	0,10	—
438	679777,80	1354273,39	Аналитический метод	0,10	—
439	679794,43	1354319,16	Аналитический метод	0,10	—
440	679795,21	1354321,71	Аналитический метод	0,10	—
441	679971,93	1355038,97	Аналитический метод	0,10	—
442	680021,11	1355227,80	Аналитический метод	0,10	—
443	680021,49	1355229,49	Аналитический метод	0,10	—
444	680078,93	1355535,93	Аналитический метод	0,10	—
445	680078,98	1355536,20	Аналитический метод	0,10	—
446	680079,31	1355538,98	Аналитический метод	0,10	—
447	680089,13	1355696,97	Аналитический метод	0,10	—
448	680089,18	1355698,19	Аналитический метод	0,10	—
449	680090,64	1355808,20	Аналитический метод	0,10	—
450	680114,46	1356125,54	Аналитический метод	0,10	—
451	680114,07	1356132,18	Аналитический метод	0,10	—
452	680094,83	1356230,92	Аналитический метод	0,10	—
453	680115,08	1356351,95	Аналитический метод	0,10	—

ОПИСАНИЕ МЕСТОПОЛОЖЕНИЯ ГРАНИЦ

Публичный сервитут для использования земель и земельных участков в целях эксплуатации магистрального нефтепровода федерального значения "Линейное сооружение - Магистральный нефтепровод "Усть-Балык-Курган-Уфа-Альметьевск" Черкасское НУ"

(наименование объекта, местоположение границ которого описано)

Сведения о местоположении границ объекта

1	2	3	4	5	6
454	680141,53	1356487,05	Аналитический метод	0,10	—
455	680154,05	1356491,61	Аналитический метод	0,10	—
456	680161,46	1356502,19	Аналитический метод	0,10	—
457	680172,22	1356531,79	Аналитический метод	0,10	—
458	680190,28	1356578,77	Аналитический метод	0,10	—
459	680211,02	1356628,67	Аналитический метод	0,10	—
460	680211,29	1356629,37	Аналитический метод	0,10	—
461	680253,53	1356740,21	Аналитический метод	0,10	—
462	680265,10	1356759,20	Аналитический метод	0,10	—
463	680265,45	1356759,85	Аналитический метод	0,10	—
464	680280,54	1356773,65	Аналитический метод	0,10	—
465	680299,67	1356785,57	Аналитический метод	0,10	—
466	680325,10	1356766,10	Аналитический метод	0,10	—
467	680326,01	1356765,44	Аналитический метод	0,10	—
468	680338,23	1356756,92	Аналитический метод	0,10	—
469	680338,43	1356756,79	Аналитический метод	0,10	—
470	680350,32	1356748,67	Аналитический метод	0,10	—
471	680377,82	1356729,90	Аналитический метод	0,10	—
472	680416,16	1356702,40	Аналитический метод	0,10	—
473	680419,83	1356700,21	Аналитический метод	0,10	—
474	680475,66	1356673,19	Аналитический метод	0,10	—
475	680486,53	1356670,70	Аналитический метод	0,10	—
476	680497,57	1356673,28	Аналитический метод	0,10	—
477	680570,54	1356709,29	Аналитический метод	0,10	—
478	680650,01	1356742,57	Аналитический метод	0,10	—
479	680650,61	1356742,82	Аналитический метод	0,10	—
480	680792,89	1356806,77	Аналитический метод	0,10	—
481	680793,51	1356807,06	Аналитический метод	0,10	—
482	680892,60	1356854,90	Аналитический метод	0,10	—
483	680893,68	1356855,46	Аналитический метод	0,10	—
484	680964,87	1356894,22	Аналитический метод	0,10	—
485	680965,65	1356894,66	Аналитический метод	0,10	—
486	681041,94	1356939,84	Аналитический метод	0,10	—
487	681186,77	1357023,28	Аналитический метод	0,10	—
488	681186,85	1357023,33	Аналитический метод	0,10	—
489	681251,84	1357061,13	Аналитический метод	0,10	—
490	681252,99	1357061,84	Аналитический метод	0,10	—
491	681265,45	1357070,02	Аналитический метод	0,10	—
492	681267,80	1357071,77	Аналитический метод	0,10	—
493	681271,17	1357075,20	Аналитический метод	0,10	—
494	681278,09	1357083,77	Аналитический метод	0,10	—
495	681283,23	1357095,00	Аналитический метод	0,10	—
496	681284,65	1357102,83	Аналитический метод	0,10	—
497	681284,67	1357102,95	Аналитический метод	0,10	—
498	681284,91	1357104,65	Аналитический метод	0,10	—
499	681285,91	1357114,09	Аналитический метод	0,10	—
500	681286,02	1357117,99	Аналитический метод	0,10	—
501	681285,20	1357134,07	Аналитический метод	0,10	—
502	681284,65	1357148,16	Аналитический метод	0,10	—
503	681284,64	1357148,46	Аналитический метод	0,10	—
504	681284,07	1357159,70	Аналитический метод	0,10	—
505	681285,06	1357227,03	Аналитический метод	0,10	—
506	681287,44	1357240,90	Аналитический метод	0,10	—
507	681348,14	1357275,97	Аналитический метод	0,10	—
508	681348,99	1357276,48	Аналитический метод	0,10	—
509	681401,35	1357309,58	Аналитический метод	0,10	—
510	681430,59	1357325,44	Аналитический метод	0,10	—
511	681434,73	1357328,26	Аналитический метод	0,10	—

ОПИСАНИЕ МЕСТОПОЛОЖЕНИЯ ГРАНИЦ

Публичный сервитут для использования земель и земельных участков в целях эксплуатации магистрального нефтепровода федерального значения "Линейное сооружение - Магистральный нефтепровод "Усть-Балык-Курган-Уфа-Альметьевск" Черкасское НУ"

(наименование объекта, местоположение границ которого описано)

Сведения о местоположении границ объекта

1	2	3	4	5	6
512	681436,72	1357330,13	Аналитический метод	0,10	—
513	681446,33	1357340,18	Аналитический метод	0,10	—
514	681450,54	1357346,12	Аналитический метод	0,10	—
515	681469,43	1357383,29	Аналитический метод	0,10	—
516	681470,38	1357385,38	Аналитический метод	0,10	—
517	681476,10	1357399,78	Аналитический метод	0,10	—
518	681501,85	1357459,52	Аналитический метод	0,10	—
519	681505,96	1357468,92	Аналитический метод	0,10	—
520	681506,25	1357469,60	Аналитический метод	0,10	—
521	681550,10	1357578,55	Аналитический метод	0,10	—
522	681576,85	1357628,39	Аналитический метод	0,10	—
523	681577,98	1357630,81	Аналитический метод	0,10	—
524	681616,59	1357726,00	Аналитический метод	0,10	—
525	681669,29	1357853,93	Аналитический метод	0,10	—
526	681707,74	1357944,21	Аналитический метод	0,10	—
527	681749,72	1358043,64	Аналитический метод	0,10	—
528	681769,94	1358087,70	Аналитический метод	0,10	—
529	681860,01	1358201,69	Аналитический метод	0,10	—
530	681863,39	1358207,40	Аналитический метод	0,10	—
531	681916,85	1358333,14	Аналитический метод	0,10	—
532	681917,18	1358333,94	Аналитический метод	0,10	—
533	681944,68	1358405,46	Аналитический метод	0,10	—
534	681973,80	1358475,01	Аналитический метод	0,10	—
535	682003,73	1358546,49	Аналитический метод	0,10	—
536	682017,05	1358565,73	Аналитический метод	0,10	—
537	682059,10	1358613,24	Аналитический метод	0,10	—
538	682079,29	1358633,58	Аналитический метод	0,10	—
539	682101,77	1358646,88	Аналитический метод	0,10	—
540	682184,96	1358692,00	Аналитический метод	0,10	—
541	682189,10	1358694,82	Аналитический метод	0,10	—
542	682197,27	1358707,88	Аналитический метод	0,10	—
543	682198,29	1358711,96	Аналитический метод	0,10	—
544	682198,65	1358713,68	Аналитический метод	0,10	—
545	682198,74	1358721,81	Аналитический метод	0,10	—
546	682198,06	1358726,22	Аналитический метод	0,10	—
547	682195,01	1358734,89	Аналитический метод	0,10	—
548	682194,53	1358735,68	Аналитический метод	0,10	—
549	682157,09	1358795,35	Аналитический метод	0,10	—
550	682118,27	1358859,88	Аналитический метод	0,10	—
551	682069,07	1358943,30	Аналитический метод	0,10	—
552	682068,98	1358943,45	Аналитический метод	0,10	—
553	682058,73	1358960,56	Аналитический метод	0,10	—
554	682058,63	1358960,74	Аналитический метод	0,10	—
555	682053,10	1358969,79	Аналитический метод	0,10	—
556	682046,58	1358981,16	Аналитический метод	0,10	—
557	682046,19	1358981,80	Аналитический метод	0,10	—
558	682026,95	1359012,93	Аналитический метод	0,10	—
559	682019,41	1359025,81	Аналитический метод	0,10	—
560	682018,13	1359027,78	Аналитический метод	0,10	—
561	681982,39	1359077,42	Аналитический метод	0,10	—
562	681939,42	1359164,56	Аналитический метод	0,10	—
563	681938,65	1359166,00	Аналитический метод	0,10	—
564	681936,98	1359168,52	Аналитический метод	0,10	—
565	681684,79	1359503,76	Аналитический метод	0,10	—
566	681673,23	1359525,38	Аналитический метод	0,10	—
567	681651,41	1359568,81	Аналитический метод	0,10	—
568	681642,17	1359592,23	Аналитический метод	0,10	—
569	681641,29	1359594,20	Аналитический метод	0,10	—

ОПИСАНИЕ МЕСТОПОЛОЖЕНИЯ ГРАНИЦ

Публичный сервитут для использования земель и земельных участков в целях эксплуатации магистрального нефтепровода федерального значения "Линейное сооружение - Магистральный нефтепровод "Усть-Балык-Курган-Уфа-Альметьевск" Черкасское НУ"

(наименование объекта, местоположение границ которого описано)

Сведения о местоположении границ объекта

1	2	3	4	5	6
570	681630,04	1359616,78	Аналитический метод	0,10	—
571	681629,32	1359618,12	Аналитический метод	0,10	—
572	681624,10	1359624,46	Аналитический метод	0,10	—
573	681605,34	1359640,81	Аналитический метод	0,10	—
574	681602,35	1359643,04	Аналитический метод	0,10	—
575	681529,65	1359689,35	Аналитический метод	0,10	—
576	681525,49	1359691,48	Аналитический метод	0,10	—
577	681496,42	1359703,08	Аналитический метод	0,10	—
578	681443,16	1359724,88	Аналитический метод	0,10	—
579	681400,79	1359744,41	Аналитический метод	0,10	—
580	681379,41	1359757,79	Аналитический метод	0,10	—
581	681365,00	1359770,44	Аналитический метод	0,10	—
582	681349,02	1359784,66	Аналитический метод	0,10	—
583	681333,50	1359798,87	Аналитический метод	0,10	—
584	681332,54	1359801,19	Аналитический метод	0,10	—
585	681332,54	1359816,96	Аналитический метод	0,10	—
586	681335,51	1359837,15	Аналитический метод	0,10	—
587	681335,64	1359838,15	Аналитический метод	0,10	—
588	681342,86	1359906,00	Аналитический метод	0,10	—
589	681351,92	1359978,01	Аналитический метод	0,10	—
590	681362,34	1360005,98	Аналитический метод	0,10	—
591	681367,90	1360018,14	Аналитический метод	0,10	—
592	681398,62	1360077,41	Аналитический метод	0,10	—
593	681420,16	1360110,17	Аналитический метод	0,10	—
594	681431,47	1360122,86	Аналитический метод	0,10	—
595	681464,05	1360040,74	Аналитический метод	0,10	—
596	681471,20	1360030,83	Аналитический метод	0,10	—
597	681477,67	1360026,90	Аналитический метод	0,10	—
598	681523,81	1360007,72	Аналитический метод	0,10	—
599	681553,63	1359859,74	Аналитический метод	0,10	—
600	681583,62	1359689,22	Аналитический метод	0,10	—
601	681592,15	1359674,44	Аналитический метод	0,10	—
602	681608,19	1359668,60	Аналитический метод	0,10	—
603	681624,23	1359674,44	Аналитический метод	0,10	—
604	681632,76	1359689,22	Аналитический метод	0,10	—
605	681632,76	1359697,87	Аналитический метод	0,10	—
606	681602,72	1359868,69	Аналитический метод	0,10	—
607	681602,61	1359869,30	Аналитический метод	0,10	—
608	681571,29	1360024,71	Аналитический метод	0,10	—
609	681568,44	1360032,25	Аналитический метод	0,10	—
610	681568,27	1360032,55	Аналитический метод	0,10	—
611	681564,00	1360039,72	Аналитический метод	0,10	—
612	681552,13	1360049,99	Аналитический метод	0,10	—
613	681506,55	1360068,93	Аналитический метод	0,10	—
614	681467,95	1360166,22	Аналитический метод	0,10	—
615	681468,28	1360166,61	Аналитический метод	0,10	—
616	681473,19	1360175,93	Аналитический метод	0,10	—
617	681479,58	1360198,80	Аналитический метод	0,10	—
618	681480,12	1360201,18	Аналитический метод	0,10	—
619	681480,19	1360201,60	Аналитический метод	0,10	—
620	681489,17	1360258,20	Аналитический метод	0,10	—
621	681503,02	1360330,81	Аналитический метод	0,10	—
622	681503,07	1360331,07	Аналитический метод	0,10	—
623	681520,76	1360429,54	Аналитический метод	0,10	—
624	681520,83	1360429,96	Аналитический метод	0,10	—
625	681530,57	1360491,42	Аналитический метод	0,10	—
626	681543,48	1360564,78	Аналитический метод	0,10	—
627	681558,09	1360649,51	Аналитический метод	0,10	—

ОПИСАНИЕ МЕСТОПОЛОЖЕНИЯ ГРАНИЦ

Публичный сервитут для использования земель и земельных участков в целях эксплуатации магистрального нефтепровода федерального значения "Линейное сооружение - Магистральный нефтепровод "Усть-Балык-Курган-Уфа-Альметьевск" Черкасское НУ"

(наименование объекта, местоположение границ которого описано)

Сведения о местоположении границ объекта

1	2	3	4	5	6
628	681567,52	1360696,75	Аналитический метод	0,10	—
629	681567,62	1360697,30	Аналитический метод	0,10	—
630	681567,66	1360697,51	Аналитический метод	0,10	—
631	681576,85	1360752,50	Аналитический метод	0,10	—
632	681578,36	1360759,52	Аналитический метод	0,10	—
633	681585,41	1360776,35	Аналитический метод	0,10	—
634	681586,76	1360780,58	Аналитический метод	0,10	—
635	681607,63	1360874,67	Аналитический метод	0,10	—
636	681623,25	1360942,11	Аналитический метод	0,10	—
637	681647,01	1361044,71	Аналитический метод	0,10	—
638	681647,05	1361044,89	Аналитический метод	0,10	—
639	681658,15	1361094,45	Аналитический метод	0,10	—
640	681675,66	1361125,87	Аналитический метод	0,10	—
641	681678,23	1361132,63	Аналитический метод	0,10	—
642	681689,28	1361182,54	Аналитический метод	0,10	—
643	681689,42	1361183,21	Аналитический метод	0,10	—
644	681743,80	1361465,48	Аналитический метод	0,10	—
645	681758,00	1361536,53	Аналитический метод	0,10	—
646	681768,25	1361587,39	Аналитический метод	0,10	—
647	681788,62	1361680,30	Аналитический метод	0,10	—
648	681814,62	1361783,91	Аналитический метод	0,10	—
649	681814,70	1361784,22	Аналитический метод	0,10	—
650	681831,67	1361855,79	Аналитический метод	0,10	—
651	681863,11	1361983,48	Аналитический метод	0,10	—
652	681863,31	1361984,35	Аналитический метод	0,10	—
653	681868,78	1362010,63	Аналитический метод	0,10	—
654	681878,10	1362049,62	Аналитический метод	0,10	—
655	681910,66	1362170,64	Аналитический метод	0,10	—
656	681929,43	1362237,68	Аналитический метод	0,10	—
657	681929,57	1362238,21	Аналитический метод	0,10	—
658	681945,77	1362301,33	Аналитический метод	0,10	—
659	681976,27	1362416,31	Аналитический метод	0,10	—
660	681988,75	1362462,25	Аналитический метод	0,10	—
661	682021,15	1362568,18	Аналитический метод	0,10	—
662	682021,86	1362571,15	Аналитический метод	0,10	—
663	682022,05	1362572,44	Аналитический метод	0,10	—
664	682023,48	1362584,09	Аналитический метод	0,10	—
665	682023,14	1362592,26	Аналитический метод	0,10	—
666	682020,40	1362605,31	Аналитический метод	0,10	—
667	682017,59	1362612,66	Аналитический метод	0,10	—
668	682017,12	1362613,43	Аналитический метод	0,10	—
669	681998,83	1362642,62	Аналитический метод	0,10	—
670	681975,32	1362683,17	Аналитический метод	0,10	—
671	681970,71	1362691,73	Аналитический метод	0,10	—
672	681966,44	1362701,16	Аналитический метод	0,10	—
673	681966,03	1362705,90	Аналитический метод	0,10	—
674	681966,06	1362706,72	Аналитический метод	0,10	—
675	681980,73	1362715,41	Аналитический метод	0,10	—
676	682041,90	1362732,14	Аналитический метод	0,10	—
677	682042,05	1362732,18	Аналитический метод	0,10	—
678	682061,45	1362737,62	Аналитический метод	0,10	—
679	682079,94	1362742,84	Аналитический метод	0,10	—
680	682118,33	1362750,15	Аналитический метод	0,10	—
681	682119,60	1362750,42	Аналитический метод	0,10	—
682	682129,05	1362752,73	Аналитический метод	0,10	—
683	682130,45	1362753,12	Аналитический метод	0,10	—
684	682138,32	1362755,54	Аналитический метод	0,10	—
685	682138,56	1362755,62	Аналитический метод	0,10	—

ОПИСАНИЕ МЕСТОПОЛОЖЕНИЯ ГРАНИЦ

Публичный сервитут для использования земель и земельных участков в целях эксплуатации магистрального нефтепровода федерального значения "Линейное сооружение - Магистральный нефтепровод "Усть-Балык-Курган-Уфа-Альметьевск" Черкасское НУ"

(наименование объекта, местоположение границ которого описано)

Сведения о местоположении границ объекта

1	2	3	4	5	6
686	682149,30	1362759,04	Аналитический метод	0,10	—
687	682155,88	1362762,26	Аналитический метод	0,10	—
688	682164,42	1362768,14	Аналитический метод	0,10	—
689	682166,31	1362769,58	Аналитический метод	0,10	—
690	682173,91	1362781,32	Аналитический метод	0,10	—
691	682179,39	1362783,39	Аналитический метод	0,10	—
692	682185,22	1362786,53	Аналитический метод	0,10	—
693	682189,43	1362789,39	Аналитический метод	0,10	—
694	682190,70	1362790,53	Аналитический метод	0,10	—
695	682198,08	1362797,64	Аналитический метод	0,10	—
696	682203,72	1362805,82	Аналитический метод	0,10	—
697	682208,87	1362817,89	Аналитический метод	0,10	—
698	682210,07	1362821,41	Аналитический метод	0,10	—
699	682210,60	1362823,44	Аналитический метод	0,10	—
700	682216,02	1362844,28	Аналитический метод	0,10	—
701	682216,44	1362846,23	Аналитический метод	0,10	—
702	682213,48	1362863,03	Аналитический метод	0,10	—
703	682201,90	1362872,75	Аналитический метод	0,10	—
704	682205,24	1362878,89	Аналитический метод	0,10	—
705	682210,81	1362888,07	Аналитический метод	0,10	—
706	682218,67	1362899,63	Аналитический метод	0,10	—
707	682218,82	1362899,84	Аналитический метод	0,10	—
708	682226,03	1362910,67	Аналитический метод	0,10	—
709	682244,91	1362923,12	Аналитический метод	0,10	—
710	682247,22	1362924,84	Аналитический метод	0,10	—
711	682248,13	1362925,64	Аналитический метод	0,10	—
712	682271,54	1362947,31	Аналитический метод	0,10	—
713	682347,19	1363010,54	Аналитический метод	0,10	—
714	682347,35	1363010,67	Аналитический метод	0,10	—
715	682508,54	1363148,25	Аналитический метод	0,10	—
716	682726,54	1363331,60	Аналитический метод	0,10	—
717	682727,08	1363332,06	Аналитический метод	0,10	—
718	683226,26	1363776,78	Аналитический метод	0,10	—
719	683261,03	1363807,90	Аналитический метод	0,10	—
720	683261,28	1363808,12	Аналитический метод	0,10	—
721	683463,00	1363993,61	Аналитический метод	0,10	—
722	683463,91	1363994,49	Аналитический метод	0,10	—
723	683550,53	1364082,64	Аналитический метод	0,10	—
724	683553,50	1364086,30	Аналитический метод	0,10	—
725	683657,73	1364242,87	Аналитический метод	0,10	—
726	683692,19	1364272,62	Аналитический метод	0,10	—
727	683808,44	1364309,82	Аналитический метод	0,10	—
728	683808,76	1364309,92	Аналитический метод	0,10	—
729	684017,03	1364379,64	Аналитический метод	0,10	—
730	684129,95	1364416,75	Аналитический метод	0,10	—
731	684244,98	1364454,57	Аналитический метод	0,10	—
732	684245,31	1364454,68	Аналитический метод	0,10	—
733	684512,13	1364546,49	Аналитический метод	0,10	—
734	684675,23	1364600,16	Аналитический метод	0,10	—
735	684675,97	1364600,42	Аналитический метод	0,10	—
736	684826,14	1364655,09	Аналитический метод	0,10	—
737	684831,45	1364657,77	Аналитический метод	0,10	—
738	684881,26	1364691,00	Аналитический метод	0,10	—
739	684883,45	1364692,65	Аналитический метод	0,10	—
740	684885,91	1364695,02	Аналитический метод	0,10	—
741	684902,95	1364713,86	Аналитический метод	0,10	—
742	684904,64	1364715,94	Аналитический метод	0,10	—
743	684920,55	1364737,86	Аналитический метод	0,10	—

ОПИСАНИЕ МЕСТОПОЛОЖЕНИЯ ГРАНИЦ

Публичный сервитут для использования земель и земельных участков в целях эксплуатации магистрального нефтепровода федерального значения "Линейное сооружение - Магистральный нефтепровод "Усть-Балык-Курган-Уфа-Альметьевск" Черкасское НУ"

(наименование объекта, местоположение границ которого описано)

Сведения о местоположении границ объекта

1	2	3	4	5	6
744	684920,91	1364738,38	Аналитический метод	0,10	—
745	684937,65	1364762,71	Аналитический метод	0,10	—
746	684939,44	1364765,75	Аналитический метод	0,10	—
747	684946,10	1364779,15	Аналитический метод	0,10	—
748	684959,53	1364800,05	Аналитический метод	0,10	—
749	684961,09	1364802,87	Аналитический метод	0,10	—
750	684970,22	1364822,16	Аналитический метод	0,10	—
751	684972,24	1364828,50	Аналитический метод	0,10	—
752	684972,59	1364831,64	Аналитический метод	0,10	—
753	684974,69	1364875,48	Аналитический метод	0,10	—
754	684974,51	1364879,86	Аналитический метод	0,10	—
755	684972,56	1364894,97	Аналитический метод	0,10	—
756	684970,25	1364902,71	Аналитический метод	0,10	—
757	684958,13	1364927,57	Аналитический метод	0,10	—
758	684801,50	1365381,87	Аналитический метод	0,10	—
759	684677,27	1365740,38	Аналитический метод	0,10	—
760	684504,45	1366243,62	Аналитический метод	0,10	—
761	684331,13	1366756,14	Аналитический метод	0,10	—
762	684330,99	1366756,52	Аналитический метод	0,10	—
763	684314,05	1366804,12	Аналитический метод	0,10	—
764	684230,70	1367047,55	Аналитический метод	0,10	—
765	684138,77	1367319,85	Аналитический метод	0,10	—
766	684138,36	1367320,98	Аналитический метод	0,10	—
767	684107,59	1367399,41	Аналитический метод	0,10	—
768	684075,21	1367495,56	Аналитический метод	0,10	—
769	684067,97	1367518,73	Аналитический метод	0,10	—
770	684067,86	1367519,08	Аналитический метод	0,10	—
771	684030,57	1367632,57	Аналитический метод	0,10	—
772	684030,49	1367632,83	Аналитический метод	0,10	—
773	683932,50	1367920,20	Аналитический метод	0,10	—
774	683845,76	1368176,23	Аналитический метод	0,10	—
775	683845,73	1368176,34	Аналитический метод	0,10	—
776	683800,11	1368309,07	Аналитический метод	0,10	—
777	683699,16	1368609,33	Аналитический метод	0,10	—
778	683698,99	1368609,82	Аналитический метод	0,10	—
779	683672,35	1368683,95	Аналитический метод	0,10	—
780	683582,28	1368945,69	Аналитический метод	0,10	—
781	683522,51	1369124,09	Аналитический метод	0,10	—
782	683521,61	1369126,37	Аналитический метод	0,10	—
783	683513,47	1369144,51	Аналитический метод	0,10	—
784	683512,32	1369146,77	Аналитический метод	0,10	—
785	683511,23	1369148,49	Аналитический метод	0,10	—
786	683501,94	1369161,92	Аналитический метод	0,10	—
787	683499,68	1369164,73	Аналитический метод	0,10	—
788	683474,42	1369191,87	Аналитический метод	0,10	—
789	683415,01	1369260,80	Аналитический метод	0,10	—
790	683376,80	1369307,78	Аналитический метод	0,10	—
791	683362,27	1369327,30	Аналитический метод	0,10	—
792	683356,77	1369340,58	Аналитический метод	0,10	—
793	683350,55	1369364,90	Аналитический метод	0,10	—
794	683345,33	1369390,00	Аналитический метод	0,10	—
795	683341,59	1369418,68	Аналитический метод	0,10	—
796	683341,56	1369418,95	Аналитический метод	0,10	—
797	683327,88	1369515,87	Аналитический метод	0,10	—
798	683327,66	1369517,15	Аналитический метод	0,10	—
799	683318,50	1369564,23	Аналитический метод	0,10	—
800	683307,83	1369622,47	Аналитический метод	0,10	—
801	683307,73	1369622,99	Аналитический метод	0,10	—

ОПИСАНИЕ МЕСТОПОЛОЖЕНИЯ ГРАНИЦ

Публичный сервитут для использования земель и земельных участков в целях эксплуатации магистрального нефтепровода федерального значения "Линейное сооружение - Магистральный нефтепровод "Усть-Балык-Курган-Уфа-Альметьевск" Черкасское НУ"

(наименование объекта, местоположение границ которого описано)

Сведения о местоположении границ объекта

1	2	3	4	5	6
802	683281,02	1369753,37	Аналитический метод	0,10	—
803	683280,99	1369753,53	Аналитический метод	0,10	—
804	683192,87	1370169,57	Аналитический метод	0,10	—
805	683077,17	1370752,24	Аналитический метод	0,10	—
806	683076,84	1370753,70	Аналитический метод	0,10	—
807	683068,09	1370787,10	Аналитический метод	0,10	—
808	683067,70	1370788,41	Аналитический метод	0,10	—
809	682991,72	1371024,88	Аналитический метод	0,10	—
810	682921,44	1371251,78	Аналитический метод	0,10	—
811	682869,13	1371422,10	Аналитический метод	0,10	—
812	682869,09	1371422,22	Аналитический метод	0,10	—
813	682831,99	1371540,78	Аналитический метод	0,10	—
814	682819,81	1371602,53	Аналитический метод	0,10	—
815	682811,11	1371791,31	Аналитический метод	0,10	—
816	682807,15	1371877,07	Аналитический метод	0,10	—
817	682798,30	1372088,90	Аналитический метод	0,10	—
818	682798,29	1372089,08	Аналитический метод	0,10	—
819	682794,76	1372160,98	Аналитический метод	0,10	—
820	682794,72	1372161,68	Аналитический метод	0,10	—
821	682792,60	1372189,20	Аналитический метод	0,10	—
822	682792,36	1372191,20	Аналитический метод	0,10	—
823	682776,59	1372290,21	Аналитический метод	0,10	—
824	682776,49	1372290,81	Аналитический метод	0,10	—
825	682763,28	1372362,56	Аналитический метод	0,10	—
826	682763,19	1372363,03	Аналитический метод	0,10	—
827	682726,24	1372544,10	Аналитический метод	0,10	—
828	682687,31	1372734,44	Аналитический метод	0,10	—
829	682672,89	1372816,11	Аналитический метод	0,10	—
830	682672,76	1372816,79	Аналитический метод	0,10	—
831	682632,30	1373013,53	Аналитический метод	0,10	—
832	682624,35	1373051,98	Аналитический метод	0,10	—
833	682624,29	1373052,29	Аналитический метод	0,10	—
834	682619,80	1373072,68	Аналитический метод	0,10	—
835	682576,88	1373297,48	Аналитический метод	0,10	—
836	682576,78	1373297,98	Аналитический метод	0,10	—
837	682563,97	1373358,37	Аналитический метод	0,10	—
838	682563,38	1373360,61	Аналитический метод	0,10	—
839	682537,81	1373442,70	Аналитический метод	0,10	—
840	682535,94	1373448,89	Аналитический метод	0,10	—
841	682535,53	1373450,15	Аналитический метод	0,10	—
842	682524,24	1373481,53	Аналитический метод	0,10	—
843	682513,27	1373514,40	Аналитический метод	0,10	—
844	682498,41	1373558,86	Аналитический метод	0,10	—
845	682497,94	1373560,15	Аналитический метод	0,10	—
846	682477,69	1373611,22	Аналитический метод	0,10	—
847	682358,03	1373972,08	Аналитический метод	0,10	—
848	682357,73	1373972,93	Аналитический метод	0,10	—
849	682331,18	1374044,25	Аналитический метод	0,10	—
850	682330,83	1374045,15	Аналитический метод	0,10	—
851	682302,23	1374113,75	Аналитический метод	0,10	—
852	682301,92	1374114,45	Аналитический метод	0,10	—
853	682272,16	1374180,07	Аналитический метод	0,10	—
854	682271,31	1374181,78	Аналитический метод	0,10	—
855	682239,10	1374240,46	Аналитический метод	0,10	—
856	682238,84	1374240,93	Аналитический метод	0,10	—
857	682238,42	1374241,62	Аналитический метод	0,10	—
858	682114,45	1374441,03	Аналитический метод	0,10	—
859	682114,23	1374441,38	Аналитический метод	0,10	—

ОПИСАНИЕ МЕСТОПОЛОЖЕНИЯ ГРАНИЦ

Публичный сервитут для использования земель и земельных участков в целях эксплуатации магистрального нефтепровода федерального значения "Линейное сооружение - Магистральный нефтепровод "Усть-Балык-Курган-Уфа-Альметьевск" Черкасское НУ"

(наименование объекта, местоположение границ которого описано)

Сведения о местоположении границ объекта

1	2	3	4	5	6
860	682083,46	1374489,07	Аналитический метод	0,10	—
861	682083,38	1374489,24	Аналитический метод	0,10	—
862	682082,53	1374490,85	Аналитический метод	0,10	—
863	682081,65	1374492,26	Аналитический метод	0,10	—
864	682079,53	1374495,43	Аналитический метод	0,10	—
865	682050,91	1374538,84	Аналитический метод	0,10	—
866	682050,71	1374539,15	Аналитический метод	0,10	—
867	681898,41	1374762,92	Аналитический метод	0,10	—
868	681850,24	1374843,73	Аналитический метод	0,10	—
869	681812,30	1374911,94	Аналитический метод	0,10	—
870	681755,27	1375055,31	Аналитический метод	0,10	—
871	681728,48	1375138,63	Аналитический метод	0,10	—
872	681666,31	1375359,33	Аналитический метод	0,10	—
873	681590,70	1375730,00	Аналитический метод	0,10	—
874	681590,47	1375731,01	Аналитический метод	0,10	—
875	681555,33	1375872,83	Аналитический метод	0,10	—
876	681554,94	1375874,22	Аналитический метод	0,10	—
877	681541,20	1375918,51	Аналитический метод	0,10	—
878	681523,30	1375989,15	Аналитический метод	0,10	—
879	681523,23	1375989,41	Аналитический метод	0,10	—
880	681502,73	1376066,81	Аналитический метод	0,10	—
881	681502,65	1376067,10	Аналитический метод	0,10	—
882	681458,46	1376226,14	Аналитический метод	0,10	—
883	681458,32	1376226,61	Аналитический метод	0,10	—
884	681450,63	1376252,31	Аналитический метод	0,10	—
885	681448,73	1376256,92	Аналитический метод	0,10	—
886	681367,80	1376408,29	Аналитический метод	0,10	—
887	681345,25	1376489,57	Аналитический метод	0,10	—
888	681270,47	1376794,17	Аналитический метод	0,10	—
889	681246,71	1376890,23	Аналитический метод	0,10	—
890	681223,61	1376982,81	Аналитический метод	0,10	—
891	681187,96	1377157,16	Аналитический метод	0,10	—
892	681187,33	1377159,63	Аналитический метод	0,10	—
893	681146,82	1377288,77	Аналитический метод	0,10	—
894	681118,87	1377390,86	Аналитический метод	0,10	—
895	681118,59	1377391,81	Аналитический метод	0,10	—
896	681092,18	1377475,12	Аналитический метод	0,10	—
897	681091,17	1377477,77	Аналитический метод	0,10	—
898	681044,75	1377581,53	Аналитический метод	0,10	—
899	681044,22	1377582,64	Аналитический метод	0,10	—
900	680954,20	1377759,76	Аналитический метод	0,10	—
901	680953,86	1377760,42	Аналитический метод	0,10	—
902	680904,05	1377851,59	Аналитический метод	0,10	—
903	680885,46	1377887,90	Аналитический метод	0,10	—
904	680885,32	1377888,16	Аналитический метод	0,10	—
905	680816,97	1378017,84	Аналитический метод	0,10	—
906	680816,51	1378018,68	Аналитический метод	0,10	—
907	680816,43	1378018,81	Аналитический метод	0,10	—
908	680495,47	1378567,37	Аналитический метод	0,10	—
909	680387,31	1378763,92	Аналитический метод	0,10	—
910	680253,09	1379059,14	Аналитический метод	0,10	—
911	680075,57	1379480,33	Аналитический метод	0,10	—
912	679969,86	1379743,35	Аналитический метод	0,10	—
913	679969,55	1379744,09	Аналитический метод	0,10	—
914	679939,76	1379811,88	Аналитический метод	0,10	—
915	679892,50	1380059,46	Аналитический метод	0,10	—
916	679805,49	1380642,67	Аналитический метод	0,10	—
917	679805,01	1380645,07	Аналитический метод	0,10	—

ОПИСАНИЕ МЕСТОПОЛОЖЕНИЯ ГРАНИЦ

Публичный сервитут для использования земель и земельных участков в целях эксплуатации магистрального нефтепровода федерального значения "Линейное сооружение - Магистральный нефтепровод "Усть-Балык-Курган-Уфа-Альметьевск" Черкасское НУ"

(наименование объекта, местоположение границ которого описано)

Сведения о местоположении границ объекта

1	2	3	4	5	6
918	679767,56	1380793,99	Аналитический метод	0,10	—
919	679746,47	1380886,97	Аналитический метод	0,10	—
920	679744,79	1380891,92	Аналитический метод	0,10	—
921	679737,07	1380908,62	Аналитический метод	0,10	—
922	679736,03	1380910,62	Аналитический метод	0,10	—
923	679729,85	1380917,75	Аналитический метод	0,10	—
924	679710,86	1380932,70	Аналитический метод	0,10	—
925	679706,42	1380935,50	Аналитический метод	0,10	—
926	679625,63	1380975,12	Аналитический метод	0,10	—
927	679623,77	1380975,94	Аналитический метод	0,10	—
928	679338,29	1381088,20	Аналитический метод	0,10	—
929	679338,11	1381088,27	Аналитический метод	0,10	—
930	679059,58	1381195,35	Аналитический метод	0,10	—
931	678806,33	1381301,84	Аналитический метод	0,10	—
932	678805,44	1381302,19	Аналитический метод	0,10	—
933	678741,09	1381326,40	Аналитический метод	0,10	—
934	678384,77	1381465,29	Аналитический метод	0,10	—
935	678384,46	1381465,40	Аналитический метод	0,10	—
936	678343,29	1381480,82	Аналитический метод	0,10	—
937	678286,14	1381515,51	Аналитический метод	0,10	—
938	678222,48	1381567,97	Аналитический метод	0,10	—
939	678221,97	1381568,38	Аналитический метод	0,10	—
940	678086,43	1381674,23	Аналитический метод	0,10	—
941	678063,65	1381692,23	Аналитический метод	0,10	—
942	678062,15	1381693,33	Аналитический метод	0,10	—
943	678043,12	1381706,19	Аналитический метод	0,10	—
944	678039,86	1381708,06	Аналитический метод	0,10	—
945	678024,41	1381715,40	Аналитический метод	0,10	—
946	678023,92	1381715,62	Аналитический метод	0,10	—
947	677955,43	1381746,37	Аналитический метод	0,10	—
948	677953,74	1381747,05	Аналитический метод	0,10	—
949	677947,45	1381748,46	Аналитический метод	0,10	—
950	677891,83	1381753,46	Аналитический метод	0,10	—
951	677799,64	1381775,03	Аналитический метод	0,10	—
952	677793,59	1381778,72	Аналитический метод	0,10	—
953	677790,56	1381783,71	Аналитический метод	0,10	—
954	677782,38	1381803,11	Аналитический метод	0,10	—
955	677780,80	1381807,93	Аналитический метод	0,10	—
956	677780,56	1381808,64	Аналитический метод	0,10	—
957	677772,92	1381829,83	Аналитический метод	0,10	—
958	677766,70	1381860,90	Аналитический метод	0,10	—
959	677751,35	1381971,57	Аналитический метод	0,10	—
960	677751,29	1381971,97	Аналитический метод	0,10	—
961	677731,35	1382100,23	Аналитический метод	0,10	—
962	677731,15	1382101,37	Аналитический метод	0,10	—
963	677725,02	1382131,50	Аналитический метод	0,10	—
964	677724,62	1382133,16	Аналитический метод	0,10	—
965	677711,78	1382179,74	Аналитический метод	0,10	—
966	677709,55	1382185,21	Аналитический метод	0,10	—
967	677706,86	1382190,06	Аналитический метод	0,10	—
968	677706,65	1382190,44	Аналитический метод	0,10	—
969	677704,68	1382193,35	Аналитический метод	0,10	—
970	677702,18	1382196,54	Аналитический метод	0,10	—
971	677697,96	1382200,76	Аналитический метод	0,10	—
972	677685,43	1382210,61	Аналитический метод	0,10	—
973	677683,10	1382212,24	Аналитический метод	0,10	—
974	677639,73	1382238,97	Аналитический метод	0,10	—
975	677638,10	1382239,89	Аналитический метод	0,10	—

ОПИСАНИЕ МЕСТОПОЛОЖЕНИЯ ГРАНИЦ

Публичный сервитут для использования земель и земельных участков в целях эксплуатации магистрального нефтепровода федерального значения "Линейное сооружение - Магистральный нефтепровод "Усть-Балык-Курган-Уфа-Альметьевск" Черкасское НУ"

(наименование объекта, местоположение границ которого описано)

Сведения о местоположении границ объекта

1	2	3	4	5	6
976	677405,73	1382360,07	Аналитический метод	0,10	—
977	677217,44	1382458,35	Аналитический метод	0,10	—
978	677134,36	1382506,54	Аналитический метод	0,10	—
979	677063,50	1382547,44	Аналитический метод	0,10	—
980	677063,23	1382547,59	Аналитический метод	0,10	—
981	676850,53	1382666,88	Аналитический метод	0,10	—
982	676849,59	1382667,39	Аналитический метод	0,10	—
983	676745,21	1382720,15	Аналитический метод	0,10	—
984	676744,28	1382720,59	Аналитический метод	0,10	—
985	676602,24	1382785,20	Аналитический метод	0,10	—
986	676578,41	1382796,80	Аналитический метод	0,10	—
987	676566,71	1382804,19	Аналитический метод	0,10	—
988	676558,62	1382811,02	Аналитический метод	0,10	—
989	676551,63	1382817,85	Аналитический метод	0,10	—
990	676544,75	1382826,25	Аналитический метод	0,10	—
991	676485,08	1382903,01	Аналитический метод	0,10	—
992	676401,55	1383015,46	Аналитический метод	0,10	—
993	676237,99	1383247,57	Аналитический метод	0,10	—
994	676237,84	1383247,78	Аналитический метод	0,10	—
995	676172,44	1383338,59	Аналитический метод	0,10	—
996	676143,33	1383378,76	Аналитический метод	0,10	—
997	676074,60	1383473,37	Аналитический метод	0,10	—
998	676074,39	1383473,65	Аналитический метод	0,10	—
999	675992,45	1383583,21	Аналитический метод	0,10	—
1000	675864,76	1383758,37	Аналитический метод	0,10	—
1001	675838,73	1383794,27	Аналитический метод	0,10	—
1002	675838,57	1383794,48	Аналитический метод	0,10	—
1003	675744,28	1383921,66	Аналитический метод	0,10	—
1004	675637,79	1384069,37	Аналитический метод	0,10	—
1005	675626,08	1384078,22	Аналитический метод	0,10	—
1006	675609,02	1384078,22	Аналитический метод	0,10	—
1007	675595,94	1384067,25	Аналитический метод	0,10	—
1008	675592,98	1384050,45	Аналитический метод	0,10	—
1009	675597,31	1384040,19	Аналитический метод	0,10	—
1010	675703,90	1383892,35	Аналитический метод	0,10	—
1011	675704,10	1383892,08	Аналитический метод	0,10	—
1012	675798,41	1383764,87	Аналитический метод	0,10	—
1013	675824,42	1383729,00	Аналитический метод	0,10	—
1014	675952,22	1383553,69	Аналитический метод	0,10	—
1015	675952,40	1383553,45	Аналитический метод	0,10	—
1016	676034,33	1383443,91	Аналитический метод	0,10	—
1017	676102,95	1383349,45	Аналитический метод	0,10	—
1018	676132,02	1383309,34	Аналитический метод	0,10	—
1019	676197,27	1383218,72	Аналитический метод	0,10	—
1020	676360,93	1382986,46	Аналитический метод	0,10	—
1021	676361,30	1382985,95	Аналитический метод	0,10	—
1022	676445,18	1382873,03	Аналитический метод	0,10	—
1023	676445,51	1382872,60	Аналитический метод	0,10	—
1024	676505,55	1382795,38	Аналитический метод	0,10	—
1025	676505,94	1382794,89	Аналитический метод	0,10	—
1026	676513,89	1382785,17	Аналитический метод	0,10	—
1027	676515,76	1382783,14	Аналитический метод	0,10	—
1028	676524,39	1382774,70	Аналитический метод	0,10	—
1029	676525,74	1382773,47	Аналитический метод	0,10	—
1030	676535,89	1382764,91	Аналитический метод	0,10	—
1031	676538,59	1382762,93	Аналитический метод	0,10	—
1032	676552,90	1382753,88	Аналитический метод	0,10	—
1033	676555,32	1382752,54	Аналитический метод	0,10	—

ОПИСАНИЕ МЕСТОПОЛОЖЕНИЯ ГРАНИЦ

Публичный сервитут для использования земель и земельных участков в целях эксплуатации магистрального нефтепровода федерального значения "Линейное сооружение - Магистральный нефтепровод "Усть-Балык-Курган-Уфа-Альметьевск" Черкасское НУ"

(наименование объекта, местоположение границ которого описано)

Сведения о местоположении границ объекта

1	2	3	4	5	6
1034	676580,69	1382740,19	Аналитический метод	0,10	—
1035	676581,28	1382739,91	Аналитический метод	0,10	—
1036	676723,15	1382675,38	Аналитический метод	0,10	—
1037	676826,59	1382623,10	Аналитический метод	0,10	—
1038	677038,69	1382504,14	Аналитический метод	0,10	—
1039	677109,39	1382463,33	Аналитический метод	0,10	—
1040	677192,88	1382414,91	Аналитический метод	0,10	—
1041	677193,86	1382414,37	Аналитический метод	0,10	—
1042	677382,77	1382315,77	Аналитический метод	0,10	—
1043	677614,35	1382196,00	Аналитический метод	0,10	—
1044	677655,71	1382170,51	Аналитический метод	0,10	—
1045	677664,47	1382163,61	Аналитический метод	0,10	—
1046	677676,29	1382120,72	Аналитический метод	0,10	—
1047	677682,14	1382091,99	Аналитический метод	0,10	—
1048	677701,95	1381964,51	Аналитический метод	0,10	—
1049	677717,38	1381853,31	Аналитический метод	0,10	—
1050	677717,52	1381852,41	Аналитический метод	0,10	—
1051	677717,63	1381851,84	Аналитический метод	0,10	—
1052	677724,36	1381818,21	Аналитический метод	0,10	—
1053	677725,35	1381814,64	Аналитический метод	0,10	—
1054	677733,49	1381792,07	Аналитический метод	0,10	—
1055	677735,28	1381786,61	Аналитический метод	0,10	—
1056	677736,00	1381784,68	Аналитический метод	0,10	—
1057	677745,29	1381762,63	Аналитический метод	0,10	—
1058	677746,96	1381759,35	Аналитический метод	0,10	—
1059	677754,10	1381747,61	Аналитический метод	0,10	—
1060	677759,38	1381741,47	Аналитический метод	0,10	—
1061	677762,43	1381739,28	Аналитический метод	0,10	—
1062	677777,07	1381730,35	Аналитический метод	0,10	—
1063	677784,38	1381727,36	Аналитический метод	0,10	—
1064	677882,17	1381704,48	Аналитический метод	0,10	—
1065	677885,61	1381703,92	Аналитический метод	0,10	—
1066	677938,81	1381699,13	Аналитический метод	0,10	—
1067	678003,24	1381670,21	Аналитический метод	0,10	—
1068	678016,74	1381663,79	Аналитический метод	0,10	—
1069	678033,44	1381652,51	Аналитический метод	0,10	—
1070	678055,54	1381635,04	Аналитический метод	0,10	—
1071	678055,65	1381634,94	Аналитический метод	0,10	—
1072	678191,00	1381529,26	Аналитический метод	0,10	—
1073	678255,79	1381475,86	Аналитический метод	0,10	—
1074	678258,72	1381473,78	Аналитический метод	0,10	—
1075	678319,41	1381436,95	Аналитический метод	0,10	—
1076	678323,60	1381434,91	Аналитический метод	0,10	—
1077	678366,80	1381418,73	Аналитический метод	0,10	—
1078	678723,11	1381279,85	Аналитический метод	0,10	—
1079	678723,39	1381279,75	Аналитический метод	0,10	—
1080	678787,43	1381255,66	Аналитический метод	0,10	—
1081	679040,60	1381149,20	Аналитический метод	0,10	—
1082	679041,32	1381148,91	Аналитический метод	0,10	—
1083	679320,12	1381041,73	Аналитический метод	0,10	—
1084	679604,57	1380929,87	Аналитический метод	0,10	—
1085	679682,07	1380891,86	Аналитический метод	0,10	—
1086	679694,28	1380882,25	Аналитический метод	0,10	—
1087	679698,39	1380873,37	Аналитический метод	0,10	—
1088	679718,96	1380782,67	Аналитический метод	0,10	—
1089	679719,09	1380782,11	Аналитический метод	0,10	—
1090	679756,31	1380634,09	Аналитический метод	0,10	—
1091	679843,22	1380051,60	Аналитический метод	0,10	—

ОПИСАНИЕ МЕСТОПОЛОЖЕНИЯ ГРАНИЦ

Публичный сервитут для использования земель и земельных участков в целях эксплуатации магистрального нефтепровода федерального значения "Линейное сооружение - Магистральный нефтепровод "Усть-Балык-Курган-Уфа-Альметьевск" Черкасское НУ"

(наименование объекта, местоположение границ которого описано)

Сведения о местоположении границ объекта

1	2	3	4	5	6
1092	679843,33	1380050,95	Аналитический метод	0,10	—
1093	679843,39	1380050,60	Аналитический метод	0,10	—
1094	679891,27	1379799,75	Аналитический метод	0,10	—
1095	679892,94	1379794,39	Аналитический метод	0,10	—
1096	679923,71	1379724,38	Аналитический метод	0,10	—
1097	680029,35	1379461,52	Аналитический метод	0,10	—
1098	680029,51	1379461,14	Аналитический метод	0,10	—
1099	680207,24	1379039,44	Аналитический метод	0,10	—
1100	680207,52	1379038,80	Аналитический метод	0,10	—
1101	680342,28	1378742,40	Аналитический метод	0,10	—
1102	680343,13	1378740,70	Аналитический метод	0,10	—
1103	680451,91	1378543,02	Аналитический метод	0,10	—
1104	680452,24	1378542,45	Аналитический метод	0,10	—
1105	680773,09	1377994,09	Аналитический метод	0,10	—
1106	680841,11	1377865,03	Аналитический метод	0,10	—
1107	680859,78	1377828,55	Аналитический метод	0,10	—
1108	680860,09	1377827,96	Аналитический метод	0,10	—
1109	680909,89	1377736,82	Аналитический метод	0,10	—
1110	680999,46	1377560,59	Аналитический метод	0,10	—
1111	681045,05	1377458,69	Аналитический метод	0,10	—
1112	681070,88	1377377,20	Аналитический метод	0,10	—
1113	681098,82	1377275,15	Аналитический метод	0,10	—
1114	681099,07	1377274,27	Аналитический метод	0,10	—
1115	681139,33	1377145,91	Аналитический метод	0,10	—
1116	681174,83	1376972,29	Аналитический метод	0,10	—
1117	681175,06	1376971,25	Аналитический метод	0,10	—
1118	681198,29	1376878,17	Аналитический метод	0,10	—
1119	681222,02	1376782,21	Аналитический метод	0,10	—
1120	681296,88	1376477,31	Аналитический метод	0,10	—
1121	681297,07	1376476,59	Аналитический метод	0,10	—
1122	681320,46	1376392,29	Аналитический метод	0,10	—
1123	681322,50	1376387,20	Аналитический метод	0,10	—
1124	681403,55	1376235,61	Аналитический метод	0,10	—
1125	681410,45	1376212,54	Аналитический метод	0,10	—
1126	681454,53	1376053,89	Аналитический метод	0,10	—
1127	681474,96	1375976,76	Аналитический метод	0,10	—
1128	681493,00	1375905,61	Аналитический метод	0,10	—
1129	681493,35	1375904,35	Аналитический метод	0,10	—
1130	681507,07	1375860,13	Аналитический метод	0,10	—
1131	681541,91	1375719,51	Аналитический метод	0,10	—
1132	681617,60	1375348,46	Аналитический метод	0,10	—
1133	681618,03	1375346,69	Аналитический метод	0,10	—
1134	681680,57	1375124,66	Аналитический метод	0,10	—
1135	681680,84	1375123,79	Аналитический метод	0,10	—
1136	681708,03	1375039,23	Аналитический метод	0,10	—
1137	681708,60	1375037,65	Аналитический метод	0,10	—
1138	681766,53	1374892,00	Аналитический метод	0,10	—
1139	681767,91	1374889,09	Аналитический метод	0,10	—
1140	681806,82	1374819,15	Аналитический метод	0,10	—
1141	681807,19	1374818,51	Аналитический метод	0,10	—
1142	681855,93	1374736,73	Аналитический метод	0,10	—
1143	681856,73	1374735,46	Аналитический метод	0,10	—
1144	682009,35	1374511,22	Аналитический метод	0,10	—
1145	682037,92	1374467,89	Аналитический метод	0,10	—
1146	682038,02	1374467,73	Аналитический метод	0,10	—
1147	682039,23	1374465,93	Аналитический метод	0,10	—
1148	682040,70	1374463,30	Аналитический метод	0,10	—
1149	682072,18	1374414,51	Аналитический метод	0,10	—

ОПИСАНИЕ МЕСТОПОЛОЖЕНИЯ ГРАНИЦ

Публичный сервитут для использования земель и земельных участков в целях эксплуатации магистрального нефтепровода федерального значения "Линейное сооружение - Магистральный нефтепровод "Усть-Балык-Курган-Уфа-Альметьевск" Черкасское НУ"

(наименование объекта, местоположение границ которого описано)

Сведения о местоположении границ объекта

1	2	3	4	5	6
1150	682195,68	1374215,85	Аналитический метод	0,10	—
1151	682227,11	1374158,60	Аналитический метод	0,10	—
1152	682256,32	1374094,19	Аналитический метод	0,10	—
1153	682284,59	1374026,39	Аналитический метод	0,10	—
1154	682310,81	1373955,95	Аналитический метод	0,10	—
1155	682430,55	1373594,84	Аналитический метод	0,10	—
1156	682431,04	1373593,49	Аналитический метод	0,10	—
1157	682451,30	1373542,39	Аналитический метод	0,10	—
1158	682465,94	1373498,59	Аналитический метод	0,10	—
1159	682476,99	1373465,46	Аналитический метод	0,10	—
1160	682477,18	1373464,91	Аналитический метод	0,10	—
1161	682488,35	1373433,87	Аналитический метод	0,10	—
1162	682490,06	1373428,20	Аналитический метод	0,10	—
1163	682490,13	1373427,97	Аналитический метод	0,10	—
1164	682515,39	1373346,88	Аналитический метод	0,10	—
1165	682527,91	1373287,87	Аналитический метод	0,10	—
1166	682570,85	1373062,98	Аналитический метод	0,10	—
1167	682570,99	1373062,30	Аналитический метод	0,10	—
1168	682575,52	1373041,72	Аналитический метод	0,10	—
1169	682583,43	1373003,44	Аналитический метод	0,10	—
1170	682623,81	1372807,09	Аналитический метод	0,10	—
1171	682638,23	1372725,43	Аналитический метод	0,10	—
1172	682638,36	1372724,77	Аналитический метод	0,10	—
1173	682677,35	1372534,11	Аналитический метод	0,10	—
1174	682714,25	1372353,29	Аналитический метод	0,10	—
1175	682727,36	1372282,07	Аналитический метод	0,10	—
1176	682742,92	1372184,35	Аналитический метод	0,10	—
1177	682744,94	1372158,19	Аналитический метод	0,10	—
1178	682748,45	1372086,73	Аналитический метод	0,10	—
1179	682757,29	1371874,93	Аналитический метод	0,10	—
1180	682757,30	1371874,82	Аналитический метод	0,10	—
1181	682761,27	1371789,01	Аналитический метод	0,10	—
1182	682770,05	1371598,38	Аналитический метод	0,10	—
1183	682770,40	1371595,20	Аналитический метод	0,10	—
1184	682770,49	1371594,70	Аналитический метод	0,10	—
1185	682783,29	1371529,79	Аналитический метод	0,10	—
1186	682783,96	1371527,17	Аналитический метод	0,10	—
1187	682821,45	1371407,38	Аналитический метод	0,10	—
1188	682873,77	1371237,05	Аналитический метод	0,10	—
1189	682944,10	1371009,99	Аналитический метод	0,10	—
1190	682944,18	1371009,74	Аналитический метод	0,10	—
1191	683019,99	1370773,80	Аналитический метод	0,10	—
1192	683028,37	1370741,78	Аналитический метод	0,10	—
1193	683143,96	1370159,70	Аналитический метод	0,10	—
1194	683144,02	1370159,39	Аналитический метод	0,10	—
1195	683232,15	1369743,27	Аналитический метод	0,10	—
1196	683258,80	1369613,23	Аналитический метод	0,10	—
1197	683269,44	1369555,11	Аналитический метод	0,10	—
1198	683269,49	1369554,83	Аналитический метод	0,10	—
1199	683278,56	1369508,25	Аналитический метод	0,10	—
1200	683292,13	1369412,10	Аналитический метод	0,10	—
1201	683295,97	1369382,62	Аналитический метод	0,10	—
1202	683296,14	1369381,51	Аналитический метод	0,10	—
1203	683296,28	1369380,76	Аналитический метод	0,10	—
1204	683301,81	1369354,19	Аналитический метод	0,10	—
1205	683302,07	1369353,09	Аналитический метод	0,10	—
1206	683308,87	1369326,49	Аналитический метод	0,10	—
1207	683309,99	1369323,12	Аналитический метод	0,10	—

ОПИСАНИЕ МЕСТОПОЛОЖЕНИЯ ГРАНИЦ

Публичный сервитут для использования земель и земельных участков в целях эксплуатации магистрального нефтепровода федерального значения "Линейное сооружение - Магистральный нефтепровод "Усть-Балык-Курган-Уфа-Альметьевск" Черкасское НУ"

(наименование объекта, местоположение границ которого описано)

Сведения о местоположении границ объекта

1	2	3	4	5	6
1208	683317,36	1369305,34	Аналитический метод	0,10	—
1209	683320,39	1369300,00	Аналитический метод	0,10	—
1210	683337,08	1369277,57	Аналитический метод	0,10	—
1211	683337,74	1369276,72	Аналитический метод	0,10	—
1212	683376,52	1369229,04	Аналитический метод	0,10	—
1213	683376,98	1369228,49	Аналитический метод	0,10	—
1214	683436,93	1369158,93	Аналитический метод	0,10	—
1215	683437,57	1369158,22	Аналитический метод	0,10	—
1216	683461,93	1369132,05	Аналитический метод	0,10	—
1217	683468,89	1369121,99	Аналитический метод	0,10	—
1218	683475,58	1369107,07	Аналитический метод	0,10	—
1219	683534,99	1368929,74	Аналитический метод	0,10	—
1220	683535,06	1368929,55	Аналитический метод	0,10	—
1221	683625,22	1368667,55	Аналитический метод	0,10	—
1222	683625,33	1368667,23	Аналитический метод	0,10	—
1223	683651,94	1368593,18	Аналитический метод	0,10	—
1224	683752,84	1368293,09	Аналитический метод	0,10	—
1225	683752,89	1368292,93	Аналитический метод	0,10	—
1226	683798,52	1368160,17	Аналитический метод	0,10	—
1227	683885,26	1367904,12	Аналитический метод	0,10	—
1228	683983,21	1367616,86	Аналитический метод	0,10	—
1229	684020,40	1367503,68	Аналитический метод	0,10	—
1230	684027,67	1367480,42	Аналитический метод	0,10	—
1231	684027,83	1367479,90	Аналитический метод	0,10	—
1232	684060,49	1367382,91	Аналитический метод	0,10	—
1233	684060,91	1367381,76	Аналитический метод	0,10	—
1234	684091,68	1367303,32	Аналитический метод	0,10	—
1235	684183,44	1367031,54	Аналитический метод	0,10	—
1236	684183,48	1367031,44	Аналитический метод	0,10	—
1237	684266,89	1366787,81	Аналитический метод	0,10	—
1238	684266,99	1366787,52	Аналитический метод	0,10	—
1239	684283,92	1366739,97	Аналитический метод	0,10	—
1240	684457,19	1366227,58	Аналитический метод	0,10	—
1241	684457,23	1366227,47	Аналитический метод	0,10	—
1242	684630,11	1365724,07	Аналитический метод	0,10	—
1243	684754,35	1365365,55	Аналитический метод	0,10	—
1244	684911,45	1364909,87	Аналитический метод	0,10	—
1245	684912,61	1364907,07	Аналитический метод	0,10	—
1246	684923,60	1364884,53	Аналитический метод	0,10	—
1247	684924,74	1364875,66	Аналитический метод	0,10	—
1248	684922,99	1364839,00	Аналитический метод	0,10	—
1249	684916,68	1364825,67	Аналитический метод	0,10	—
1250	684903,38	1364804,96	Аналитический метод	0,10	—
1251	684902,76	1364803,95	Аналитический метод	0,10	—
1252	684902,03	1364802,58	Аналитический метод	0,10	—
1253	684895,54	1364789,54	Аналитический метод	0,10	—
1254	684879,98	1364766,92	Аналитический метод	0,10	—
1255	684865,05	1364746,34	Аналитический метод	0,10	—
1256	684850,99	1364730,79	Аналитический метод	0,10	—
1257	684806,25	1364700,95	Аналитический метод	0,10	—
1258	684659,26	1364647,44	Аналитический метод	0,10	—
1259	684496,37	1364593,84	Аналитический метод	0,10	—
1260	684496,05	1364593,73	Аналитический метод	0,10	—
1261	684229,23	1364501,92	Аналитический метод	0,10	—
1262	684114,37	1364464,15	Аналитический метод	0,10	—
1263	684001,39	1364427,02	Аналитический метод	0,10	—
1264	684001,26	1364426,98	Аналитический метод	0,10	—
1265	683793,08	1364357,29	Аналитический метод	0,10	—

ОПИСАНИЕ МЕСТОПОЛОЖЕНИЯ ГРАНИЦ

Публичный сервитут для использования земель и земельных участков в целях эксплуатации магистрального нефтепровода федерального значения "Линейное сооружение - Магистральный нефтепровод "Усть-Балык-Курган-Уфа-Альметьевск" Черкасское НУ"

(наименование объекта, местоположение границ которого описано)

Сведения о местоположении границ объекта

1	2	3	4	5	6
1266	683672,14	1364318,59	Аналитический метод	0,10	—
1267	683671,21	1364318,27	Аналитический метод	0,10	—
1268	683663,44	1364313,72	Аналитический метод	0,10	—
1269	683622,55	1364278,42	Аналитический метод	0,10	—
1270	683618,08	1364273,36	Аналитический метод	0,10	—
1271	683513,27	1364115,93	Аналитический метод	0,10	—
1272	683428,76	1364029,92	Аналитический метод	0,10	—
1273	683227,63	1363844,97	Аналитический метод	0,10	—
1274	683193,00	1363813,98	Аналитический метод	0,10	—
1275	682694,15	1363369,56	Аналитический метод	0,10	—
1276	682476,35	1363186,38	Аналитический метод	0,10	—
1277	682476,21	1363186,27	Аналитический метод	0,10	—
1278	682315,05	1363048,71	Аналитический метод	0,10	—
1279	682239,06	1362985,19	Аналитический метод	0,10	—
1280	682238,11	1362984,36	Аналитический метод	0,10	—
1281	682215,74	1362963,65	Аналитический метод	0,10	—
1282	682194,34	1362949,55	Аналитический метод	0,10	—
1283	682187,30	1362942,55	Аналитический метод	0,10	—
1284	682177,35	1362927,61	Аналитический метод	0,10	—
1285	682169,19	1362915,61	Аналитический метод	0,10	—
1286	682168,47	1362914,50	Аналитический метод	0,10	—
1287	682162,26	1362904,25	Аналитический метод	0,10	—
1288	682161,99	1362903,79	Аналитический метод	0,10	—
1289	682161,68	1362903,25	Аналитический метод	0,10	—
1290	682150,29	1362882,32	Аналитический метод	0,10	—
1291	682148,08	1362876,73	Аналитический метод	0,10	—
1292	682134,00	1362823,16	Аналитический метод	0,10	—
1293	682129,08	1362822,02	Аналитический метод	0,10	—
1294	682128,31	1362821,83	Аналитический метод	0,10	—
1295	682025,22	1362794,34	Аналитический метод	0,10	—
1296	681959,99	1362779,00	Аналитический метод	0,10	—
1297	681959,06	1362778,76	Аналитический метод	0,10	—
1298	681907,88	1362764,64	Аналитический метод	0,10	—
1299	681905,99	1362764,03	Аналитический метод	0,10	—
1300	681898,68	1362759,87	Аналитический метод	0,10	—
1301	681895,20	1362757,01	Аналитический метод	0,10	—
1302	681889,40	1362750,14	Аналитический метод	0,10	—
1303	681879,82	1362733,44	Аналитический метод	0,10	—
1304	681877,43	1362727,74	Аналитический метод	0,10	—
1305	681872,16	1362708,87	Аналитический метод	0,10	—
1306	681871,60	1362697,93	Аналитический метод	0,10	—
1307	681872,81	1362690,89	Аналитический метод	0,10	—
1308	681872,83	1362690,79	Аналитический метод	0,10	—
1309	681874,94	1362684,25	Аналитический метод	0,10	—
1310	681880,60	1362672,55	Аналитический метод	0,10	—
1311	681881,78	1362670,39	Аналитический метод	0,10	—
1312	681893,95	1362650,51	Аналитический метод	0,10	—
1313	681894,87	1362649,11	Аналитический метод	0,10	—
1314	681900,79	1362640,76	Аналитический метод	0,10	—
1315	681923,87	1362604,28	Аналитический метод	0,10	—
1316	681934,38	1362585,55	Аналитический метод	0,10	—
1317	681934,04	1362583,08	Аналитический метод	0,10	—
1318	681825,39	1362190,21	Аналитический метод	0,10	—
1319	681825,24	1362189,62	Аналитический метод	0,10	—
1320	681814,89	1362148,29	Аналитический метод	0,10	—
1321	681814,84	1362148,10	Аналитический метод	0,10	—
1322	681797,19	1362075,19	Аналитический метод	0,10	—
1323	681718,51	1361752,65	Аналитический метод	0,10	—

ОПИСАНИЕ МЕСТОПОЛОЖЕНИЯ ГРАНИЦ

Публичный сервитут для использования земель и земельных участков в целях эксплуатации магистрального нефтепровода федерального значения "Линейное сооружение - Магистральный нефтепровод "Усть-Балык-Курган-Уфа-Альметьевск" Черкасское НУ"

(наименование объекта, местоположение границ которого описано)

Сведения о местоположении границ объекта

1	2	3	4	5	6
1324	681718,42	1361752,28	Аналитический метод	0,10	—
1325	681697,64	1361661,01	Аналитический метод	0,10	—
1326	681670,66	1361541,37	Аналитический метод	0,10	—
1327	681670,54	1361540,82	Аналитический метод	0,10	—
1328	681644,65	1361412,70	Аналитический метод	0,10	—
1329	681528,74	1361316,85	Аналитический метод	0,10	—
1330	681495,19	1361290,28	Аналитический метод	0,10	—
1331	681494,05	1361289,32	Аналитический метод	0,10	—
1332	681479,34	1361276,17	Аналитический метод	0,10	—
1333	681474,74	1361270,67	Аналитический метод	0,10	—
1334	681470,16	1361263,25	Аналитический метод	0,10	—
1335	681469,78	1361262,62	Аналитический метод	0,10	—
1336	681466,67	1361246,76	Аналитический метод	0,10	—
1337	681482,71	1361129,75	Аналитический метод	0,10	—
1338	681482,86	1361128,81	Аналитический метод	0,10	—
1339	681483,82	1361125,07	Аналитический метод	0,10	—
1340	681492,88	1361098,58	Аналитический метод	0,10	—
1341	681497,69	1361090,24	Аналитический метод	0,10	—
1342	681520,17	1361064,48	Аналитический метод	0,10	—
1343	681520,29	1361064,35	Аналитический метод	0,10	—
1344	681554,92	1361025,23	Аналитический метод	0,10	—
1345	681523,40	1360905,83	Аналитический метод	0,10	—
1346	681523,36	1360905,69	Аналитический метод	0,10	—
1347	681502,62	1360825,28	Аналитический метод	0,10	—
1348	681502,40	1360824,34	Аналитический метод	0,10	—
1349	681495,09	1360790,65	Аналитический метод	0,10	—
1350	681494,84	1360789,34	Аналитический метод	0,10	—
1351	681480,49	1360700,61	Аналитический метод	0,10	—
1352	681420,49	1360363,09	Аналитический метод	0,10	—
1353	681420,37	1360362,35	Аналитический метод	0,10	—
1354	681400,74	1360229,00	Аналитический метод	0,10	—
1355	681400,55	1360223,42	Аналитический метод	0,10	—
1356	681401,75	1360208,14	Аналитический метод	0,10	—
1357	681402,05	1360205,76	Аналитический метод	0,10	—
1358	681402,41	1360204,04	Аналитический метод	0,10	—
1359	681407,59	1360183,31	Аналитический метод	0,10	—
1360	681408,67	1360180,01	Аналитический метод	0,10	—
1361	681410,53	1360175,40	Аналитический метод	0,10	—
1362	681396,09	1360158,17	Аналитический метод	0,10	—
1363	681381,69	1360142,01	Аналитический метод	0,10	—
1364	681379,47	1360139,12	Аналитический метод	0,10	—
1365	681356,21	1360103,75	Аналитический метод	0,10	—
1366	681355,45	1360102,51	Аналитический метод	0,10	—
1367	681354,91	1360101,52	Аналитический метод	0,10	—
1368	681323,31	1360040,55	Аналитический метод	0,10	—
1369	681322,77	1360039,44	Аналитический метод	0,10	—
1370	681316,58	1360025,90	Аналитический метод	0,10	—
1371	681315,89	1360024,24	Аналитический метод	0,10	—
1372	681304,15	1359992,71	Аналитический метод	0,10	—
1373	681302,78	1359987,11	Аналитический метод	0,10	—
1374	681293,33	1359911,99	Аналитический метод	0,10	—
1375	681293,27	1359911,52	Аналитический метод	0,10	—
1376	681286,07	1359843,93	Аналитический метод	0,10	—
1377	681282,91	1359822,42	Аналитический метод	0,10	—
1378	681282,64	1359818,79	Аналитический метод	0,10	—
1379	681282,64	1359796,23	Аналитический метод	0,10	—
1380	681283,02	1359791,90	Аналитический метод	0,10	—
1381	681284,54	1359786,68	Аналитический метод	0,10	—

ОПИСАНИЕ МЕСТОПОЛОЖЕНИЯ ГРАНИЦ

Публичный сервитут для использования земель и земельных участков в целях эксплуатации магистрального нефтепровода федерального значения "Линейное сооружение - Магистральный нефтепровод "Усть-Балык-Курган-Уфа-Альметьевск" Черкасское НУ"

(наименование объекта, местоположение границ которого описано)

Сведения о местоположении границ объекта

1	2	3	4	5	6
1382	681289,52	1359774,66	Аналитический метод	0,10	—
1383	681295,72	1359765,81	Аналитический метод	0,10	—
1384	681315,45	1359747,74	Аналитический метод	0,10	—
1385	681315,72	1359747,50	Аналитический метод	0,10	—
1386	681331,90	1359733,11	Аналитический метод	0,10	—
1387	681332,01	1359733,01	Аналитический метод	0,10	—
1388	681347,99	1359718,97	Аналитический метод	0,10	—
1389	681348,42	1359718,60	Аналитический метод	0,10	—
1390	681351,23	1359716,56	Аналитический метод	0,10	—
1391	681375,67	1359701,27	Аналитический метод	0,10	—
1392	681378,45	1359699,76	Аналитический метод	0,10	—
1393	681422,76	1359679,33	Аналитический метод	0,10	—
1394	681423,76	1359678,90	Аналитический метод	0,10	—
1395	681477,62	1359656,86	Аналитический метод	0,10	—
1396	681477,83	1359656,77	Аналитический метод	0,10	—
1397	681504,83	1359646,01	Аналитический метод	0,10	—
1398	681573,97	1359601,96	Аналитический метод	0,10	—
1399	681587,59	1359590,09	Аналитический метод	0,10	—
1400	681596,15	1359572,91	Аналитический метод	0,10	—
1401	681605,40	1359549,45	Аналитический метод	0,10	—
1402	681606,32	1359547,41	Аналитический метод	0,10	—
1403	681628,79	1359502,69	Аналитический метод	0,10	—
1404	681629,08	1359502,12	Аналитический метод	0,10	—
1405	681641,70	1359478,53	Аналитический метод	0,10	—
1406	681643,76	1359475,30	Аналитический метод	0,10	—
1407	681895,70	1359140,39	Аналитический метод	0,10	—
1408	681938,55	1359053,49	Аналитический метод	0,10	—
1409	681940,68	1359049,95	Аналитический метод	0,10	—
1410	681976,94	1358999,58	Аналитический метод	0,10	—
1411	681984,04	1358987,46	Аналитический метод	0,10	—
1412	681984,35	1358986,95	Аналитический метод	0,10	—
1413	682003,53	1358955,91	Аналитический метод	0,10	—
1414	682009,99	1358944,66	Аналитический метод	0,10	—
1415	682010,33	1358944,08	Аналитический метод	0,10	—
1416	682015,98	1358934,83	Аналитический метод	0,10	—
1417	682021,75	1358925,20	Аналитический метод	0,10	—
1418	682018,98	1358920,44	Аналитический метод	0,10	—
1419	682001,77	1358894,09	Аналитический метод	0,10	—
1420	681987,14	1358893,52	Аналитический метод	0,10	—
1421	681979,59	1358892,03	Аналитический метод	0,10	—
1422	681966,51	1358881,06	Аналитический метод	0,10	—
1423	681965,83	1358879,80	Аналитический метод	0,10	—
1424	681957,50	1358863,24	Аналитический метод	0,10	—
1425	681906,66	1358777,39	Аналитический метод	0,10	—
1426	681906,52	1358777,15	Аналитический метод	0,10	—
1427	681905,48	1358775,15	Аналитический метод	0,10	—
1428	681876,18	1358711,75	Аналитический метод	0,10	—
1429	681875,98	1358711,31	Аналитический метод	0,10	—
1430	681675,17	1358253,69	Аналитический метод	0,10	—
1431	681675,02	1358253,33	Аналитический метод	0,10	—
1432	681650,77	1358195,66	Аналитический метод	0,10	—
1433	681649,73	1358192,66	Аналитический метод	0,10	—
1434	681643,50	1358170,23	Аналитический метод	0,10	—
1435	681617,17	1358095,98	Аналитический метод	0,10	—
1436	681608,47	1358077,98	Аналитический метод	0,10	—
1437	681608,26	1358077,53	Аналитический метод	0,10	—
1438	681476,76	1357791,12	Аналитический метод	0,10	—
1439	681476,55	1357790,66	Аналитический метод	0,10	—

ОПИСАНИЕ МЕСТОПОЛОЖЕНИЯ ГРАНИЦ

Публичный сервитут для использования земель и земельных участков в целях эксплуатации магистрального нефтепровода федерального значения "Линейное сооружение - Магистральный нефтепровод "Усть-Балык-Курган-Уфа-Альметьевск" Черкасское НУ"

(наименование объекта, местоположение границ которого описано)

Сведения о местоположении границ объекта

1	2	3	4	5	6
1440	681393,25	1357599,07	Аналитический метод	0,10	—
1441	681377,64	1357566,83	Аналитический метод	0,10	—
1442	681377,26	1357566,00	Аналитический метод	0,10	—
1443	681329,24	1357456,75	Аналитический метод	0,10	—
1444	681328,14	1357456,56	Аналитический метод	0,10	—
1445	681225,14	1357446,69	Аналитический метод	0,10	—
1446	681219,85	1357445,59	Аналитический метод	0,10	—
1447	681211,71	1357442,96	Аналитический метод	0,10	—
1448	681210,85	1357442,66	Аналитический метод	0,10	—
1449	681201,31	1357436,42	Аналитический метод	0,10	—
1450	681063,67	1357291,84	Аналитический метод	0,10	—
1451	681054,58	1357283,75	Аналитический метод	0,10	—
1452	681046,04	1357278,48	Аналитический метод	0,10	—
1453	680913,18	1357205,62	Аналитический метод	0,10	—
1454	680912,31	1357205,11	Аналитический метод	0,10	—
1455	680880,75	1357186,11	Аналитический метод	0,10	—
1456	680817,84	1357153,56	Аналитический метод	0,10	—
1457	680817,13	1357153,17	Аналитический метод	0,10	—
1458	680381,43	1356909,35	Аналитический метод	0,10	—
1459	680380,85	1356909,02	Аналитический метод	0,10	—
1460	680365,86	1356900,10	Аналитический метод	0,10	—
1461	680360,70	1356896,02	Аналитический метод	0,10	—
1462	680354,82	1356889,95	Аналитический метод	0,10	—
1463	680351,13	1356885,06	Аналитический метод	0,10	—
1464	680350,13	1356883,14	Аналитический метод	0,10	—
1465	680341,89	1356865,47	Аналитический метод	0,10	—
1466	680319,53	1356854,94	Аналитический метод	0,10	—
1467	680319,10	1356854,74	Аналитический метод	0,10	—
1468	680306,68	1356848,60	Аналитический метод	0,10	—
1469	680304,54	1356847,40	Аналитический метод	0,10	—
1470	680300,45	1356844,85	Аналитический метод	0,10	—
1471	680296,68	1356845,77	Аналитический метод	0,10	—
1472	680284,47	1356847,34	Аналитический метод	0,10	—
1473	680272,76	1356846,03	Аналитический метод	0,10	—
1474	680271,97	1356845,73	Аналитический метод	0,10	—
1475	680260,22	1356841,00	Аналитический метод	0,10	—
1476	680257,85	1356839,90	Аналитический метод	0,10	—
1477	680230,45	1356825,37	Аналитический метод	0,10	—
1478	680224,68	1356821,15	Аналитический метод	0,10	—
1479	680209,48	1356806,26	Аналитический метод	0,10	—
1480	680205,92	1356801,88	Аналитический метод	0,10	—
1481	680194,90	1356784,65	Аналитический метод	0,10	—
1482	680194,31	1356783,68	Аналитический метод	0,10	—
1483	680192,36	1356779,42	Аналитический метод	0,10	—
1484	680185,59	1356760,01	Аналитический метод	0,10	—
1485	680177,79	1356737,46	Аналитический метод	0,10	—
1486	680173,15	1356725,08	Аналитический метод	0,10	—
1487	680142,72	1356651,68	Аналитический метод	0,10	—
1488	680142,42	1356650,91	Аналитический метод	0,10	—
1489	680140,86	1356646,76	Аналитический метод	0,10	—
1490	680140,69	1356646,32	Аналитический метод	0,10	—
1491	680134,38	1356628,51	Аналитический метод	0,10	—
1492	680118,76	1356589,94	Аналитический метод	0,10	—
1493	680117,95	1356587,63	Аналитический метод	0,10	—
1494	680105,22	1356544,48	Аналитический метод	0,10	—
1495	680101,32	1356532,55	Аналитический метод	0,10	—
1496	680101,01	1356531,53	Аналитический метод	0,10	—
1497	680095,95	1356513,52	Аналитический метод	0,10	—

ОПИСАНИЕ МЕСТОПОЛОЖЕНИЯ ГРАНИЦ

Публичный сервитут для использования земель и земельных участков в целях эксплуатации магистрального нефтепровода федерального значения "Линейное сооружение - Магистральный нефтепровод "Усть-Балык-Курган-Уфа-Альметьевск" Черкасское НУ"

(наименование объекта, местоположение границ которого описано)

Сведения о местоположении границ объекта

1	2	3	4	5	6
1498	680095,48	1356511,56	Аналитический метод	0,10	—
1499	680066,04	1356361,20	Аналитический метод	0,10	—
1500	680065,92	1356360,53	Аналитический метод	0,10	—
1501	680044,87	1356234,70	Аналитический метод	0,10	—
1502	680044,91	1356226,25	Аналитический метод	0,10	—
1503	680044,99	1356225,81	Аналитический метод	0,10	—
1504	680064,45	1356125,93	Аналитический метод	0,10	—
1505	680040,82	1355811,17	Аналитический метод	0,10	—
1506	680040,75	1355809,63	Аналитический метод	0,10	—
1507	680039,29	1355699,46	Аналитический метод	0,10	—
1508	680029,60	1355543,61	Аналитический метод	0,10	—
1509	679972,61	1355239,54	Аналитический метод	0,10	—
1510	679923,60	1355051,39	Аналитический метод	0,10	—
1511	679923,51	1355051,07	Аналитический метод	0,10	—
1512	679747,07	1354334,94	Аналитический метод	0,10	—
1513	679733,86	1354298,57	Аналитический метод	0,10	—
1514	679007,64	1353849,61	Аналитический метод	0,10	—
1515	678892,04	1353865,25	Аналитический метод	0,10	—
1516	678630,14	1353903,24	Аналитический метод	0,10	—
1517	678424,34	1353934,39	Аналитический метод	0,10	—
1518	678113,25	1353990,84	Аналитический метод	0,10	—
1519	677995,67	1354013,74	Аналитический метод	0,10	—
1520	677989,68	1354014,17	Аналитический метод	0,10	—
1521	677903,02	1354009,93	Аналитический метод	0,10	—
1522	677902,19	1354009,88	Аналитический метод	0,10	—
1523	677506,99	1353977,37	Аналитический метод	0,10	—
1524	677504,82	1353977,09	Аналитический метод	0,10	—
1525	677247,82	1353933,03	Аналитический метод	0,10	—
1526	677247,01	1353932,88	Аналитический метод	0,10	—
1527	677099,32	1353902,49	Аналитический метод	0,10	—
1528	677025,21	1353893,10	Аналитический метод	0,10	—
1529	676939,60	1353884,42	Аналитический метод	0,10	—
1530	676939,43	1353884,40	Аналитический метод	0,10	—
1531	676890,33	1353879,08	Аналитический метод	0,10	—
1532	676650,35	1353853,85	Аналитический метод	0,10	—
1533	676572,83	1353847,79	Аналитический метод	0,10	—
1534	676572,67	1353847,78	Аналитический метод	0,10	—
1535	676529,60	1353844,15	Аналитический метод	0,10	—
1536	676526,82	1353843,76	Аналитический метод	0,10	—
1537	676472,47	1353832,92	Аналитический метод	0,10	—
1538	676468,82	1353831,89	Аналитический метод	0,10	—
1539	676464,36	1353829,75	Аналитический метод	0,10	—
1540	676334,38	1353750,45	Аналитический метод	0,10	—
1541	676333,20	1353749,68	Аналитический метод	0,10	—
1542	676247,08	1353690,24	Аналитический метод	0,10	—
1543	676089,64	1353609,32	Аналитический метод	0,10	—
1544	675778,60	1353596,72	Аналитический метод	0,10	—
1545	675758,24	1353596,84	Аналитический метод	0,10	—
1546	675756,24	1353596,77	Аналитический метод	0,10	—
1547	675498,82	1353577,56	Аналитический метод	0,10	—
1548	675181,06	1353757,55	Аналитический метод	0,10	—
1549	675177,29	1353759,28	Аналитический метод	0,10	—
1550	675172,79	1353760,46	Аналитический метод	0,10	—
1551	674985,45	1353791,14	Аналитический метод	0,10	—
1552	674983,55	1353791,38	Аналитический метод	0,10	—
1553	674421,79	1353839,49	Аналитический метод	0,10	—
1554	674419,12	1353839,57	Аналитический метод	0,10	—
1555	673808,71	1353826,26	Аналитический метод	0,10	—

ОПИСАНИЕ МЕСТОПОЛОЖЕНИЯ ГРАНИЦ

Публичный сервитут для использования земель и земельных участков в целях эксплуатации магистрального нефтепровода федерального значения "Линейное сооружение - Магистральный нефтепровод "Усть-Балык-Курган-Уфа-Альметьевск" Черкасское НУ"

(наименование объекта, местоположение границ которого описано)

Сведения о местоположении границ объекта

1	2	3	4	5	6
1556	673768,46	1353838,89	Аналитический метод	0,10	—
1557	672857,64	1354124,60	Аналитический метод	0,10	—
1558	672852,46	1354125,63	Аналитический метод	0,10	—
1559	672540,19	1354154,43	Аналитический метод	0,10	—
1560	672535,58	1354154,43	Аналитический метод	0,10	—
1561	672191,95	1354122,27	Аналитический метод	0,10	—
1562	672191,31	1354122,20	Аналитический метод	0,10	—
1563	671904,55	1354087,95	Аналитический метод	0,10	—
1564	671902,17	1354087,55	Аналитический метод	0,10	—
1565	671828,53	1354071,43	Аналитический метод	0,10	—
1566	671663,36	1354052,69	Аналитический метод	0,10	—
1567	671657,64	1354051,34	Аналитический метод	0,10	—
1568	671653,56	1354049,43	Аналитический метод	0,10	—
1569	671590,77	1354012,67	Аналитический метод	0,10	—
1570	671588,21	1354010,95	Аналитический метод	0,10	—
1571	671023,08	1353578,20	Аналитический метод	0,10	—
1572	670995,27	1353566,00	Аналитический метод	0,10	—
1573	670905,65	1353545,97	Аналитический метод	0,10	—
1574	670902,56	1353545,06	Аналитический метод	0,10	—
1575	670899,14	1353543,52	Аналитический метод	0,10	—
1576	670862,27	1353523,40	Аналитический метод	0,10	—
1577	670857,46	1353519,98	Аналитический метод	0,10	—
1578	670253,20	1352972,19	Аналитический метод	0,10	—
1579	669975,24	1352718,73	Аналитический метод	0,10	—
1580	669970,44	1352712,77	Аналитический метод	0,10	—
1581	669967,75	1352705,93	Аналитический метод	0,10	—
1582	669758,56	1351804,54	Аналитический метод	0,10	—
1583	669648,20	1351393,45	Аналитический метод	0,10	—
1584	669648,17	1351393,33	Аналитический метод	0,10	—
1585	669482,52	1350764,27	Аналитический метод	0,10	—
1586	669392,54	1350424,48	Аналитический метод	0,10	—
1587	669392,43	1350424,02	Аналитический метод	0,10	—
1588	669229,15	1349756,74	Аналитический метод	0,10	—
1589	669229,12	1349756,60	Аналитический метод	0,10	—
1590	669210,09	1349676,80	Аналитический метод	0,10	—
1591	669202,23	1349652,61	Аналитический метод	0,10	—
1592	669194,40	1349628,66	Аналитический метод	0,10	—
1593	669193,98	1349627,22	Аналитический метод	0,10	—
1594	669068,19	1349145,83	Аналитический метод	0,10	—
1595	668772,79	1348093,88	Аналитический метод	0,10	—
1596	668470,88	1347128,72	Аналитический метод	0,10	—
1597	668463,05	1347109,46	Аналитический метод	0,10	—
1598	668462,42	1347107,73	Аналитический метод	0,10	—
1599	668438,23	1347032,82	Аналитический метод	0,10	—
1600	668428,21	1347003,84	Аналитический метод	0,10	—
1601	668426,43	1347000,83	Аналитический метод	0,10	—
1602	668426,31	1347000,62	Аналитический метод	0,10	—
1603	668424,27	1346996,09	Аналитический метод	0,10	—
1604	668244,24	1346460,13	Аналитический метод	0,10	—
1605	668080,37	1346129,78	Аналитический метод	0,10	—
1606	667555,47	1345117,92	Аналитический метод	0,10	—
1607	667553,54	1345112,97	Аналитический метод	0,10	—
1608	667430,74	1344661,26	Аналитический метод	0,10	—
1609	667265,54	1344079,66	Аналитический метод	0,10	—
1610	667265,44	1344079,30	Аналитический метод	0,10	—
1611	667199,47	1343833,12	Аналитический метод	0,10	—
1612	667199,25	1343832,25	Аналитический метод	0,10	—
1613	667062,48	1343237,60	Аналитический метод	0,10	—

ОПИСАНИЕ МЕСТОПОЛОЖЕНИЯ ГРАНИЦ

Публичный сервитут для использования земель и земельных участков в целях эксплуатации магистрального нефтепровода федерального значения "Линейное сооружение - Магистральный нефтепровод "Усть-Балык-Курган-Уфа-Альметьевск" Черкасское НУ"

(наименование объекта, местоположение границ которого описано)

Сведения о местоположении границ объекта

1	2	3	4	5	6
1614	667062,22	1343236,28	Аналитический метод	0,10	—
1615	666945,52	1342564,11	Аналитический метод	0,10	—
1616	666945,20	1342561,45	Аналитический метод	0,10	—
1617	666907,98	1341986,70	Аналитический метод	0,10	—
1618	666908,31	1341980,76	Аналитический метод	0,10	—
1619	666908,87	1341978,32	Аналитический метод	0,10	—
1620	667069,58	1341408,33	Аналитический метод	0,10	—
1621	667082,99	1341353,46	Аналитический метод	0,10	—
1622	667083,57	1341351,46	Аналитический метод	0,10	—
1623	667174,54	1341080,06	Аналитический метод	0,10	—
1624	667331,89	1340393,83	Аналитический метод	0,10	—
1625	667202,23	1339649,05	Аналитический метод	0,10	—
1626	667155,69	1339460,24	Аналитический метод	0,10	—
1627	667155,51	1339459,46	Аналитический метод	0,10	—
1628	667101,31	1339204,68	Аналитический метод	0,10	—
1629	667101,20	1339204,14	Аналитический метод	0,10	—
1630	666959,99	1338460,14	Аналитический метод	0,10	—
1631	666959,96	1338459,99	Аналитический метод	0,10	—
1632	666840,47	1337809,01	Аналитический метод	0,10	—
1633	666840,41	1337808,66	Аналитический метод	0,10	—
1634	666643,78	1336644,31	Аналитический метод	0,10	—
1635	666643,75	1336644,17	Аналитический метод	0,10	—
1636	666476,95	1335619,52	Аналитический метод	0,10	—
1637	666472,30	1335599,47	Аналитический метод	0,10	—
1638	666472,00	1335598,01	Аналитический метод	0,10	—
1639	666449,23	1335464,19	Аналитический метод	0,10	—
1640	666207,43	1334047,85	Аналитический метод	0,10	—
1641	666108,27	1333575,17	Аналитический метод	0,10	—
1642	665990,94	1333204,55	Аналитический метод	0,10	—
1643	665884,55	1332959,96	Аналитический метод	0,10	—
1644	665874,00	1332947,42	Аналитический метод	0,10	—
1645	665836,69	1332943,34	Аналитический метод	0,10	—
1646	665758,18	1332934,68	Аналитический метод	0,10	—
1647	665752,22	1332934,09	Аналитический метод	0,10	—
1648	665746,08	1332932,69	Аналитический метод	0,10	—
1649	665744,52	1332932,12	Аналитический метод	0,10	—
1650	665739,73	1332929,76	Аналитический метод	0,10	—
1651	665738,61	1332929,05	Аналитический метод	0,10	—
1652	665735,16	1332926,42	Аналитический метод	0,10	—
1653	665734,48	1332925,80	Аналитический метод	0,10	—
1654	665731,78	1332922,91	Аналитический метод	0,10	—
1655	665696,31	1332878,42	Аналитический метод	0,10	—
1656	665637,58	1332805,25	Аналитический метод	0,10	—
1657	665591,53	1332747,89	Аналитический метод	0,10	—
1658	665590,74	1332746,86	Аналитический метод	0,10	—
1659	665589,73	1332745,46	Аналитический метод	0,10	—
1660	665588,36	1332743,34	Аналитический метод	0,10	—
1661	665586,35	1332738,92	Аналитический метод	0,10	—
1662	665585,89	1332737,57	Аналитический метод	0,10	—
1663	665584,69	1332732,09	Аналитический метод	0,10	—
1664	665584,57	1332730,93	Аналитический метод	0,10	—
1665	665584,57	1332725,77	Аналитический метод	0,10	—
1666	665585,71	1332714,89	Аналитический метод	0,10	—
1667	665580,48	1332708,41	Аналитический метод	0,10	—
1668	665580,33	1332708,21	Аналитический метод	0,10	—
1669	665567,23	1332691,64	Аналитический метод	0,10	—
1670	665548,30	1332668,01	Аналитический метод	0,10	—
1671	665533,28	1332649,34	Аналитический метод	0,10	—

ОПИСАНИЕ МЕСТОПОЛОЖЕНИЯ ГРАНИЦ

Публичный сервитут для использования земель и земельных участков в целях эксплуатации магистрального нефтепровода федерального значения "Линейное сооружение - Магистральный нефтепровод "Усть-Балык-Курган-Уфа-Альметьевск" Черкасское НУ"

(наименование объекта, местоположение границ которого описано)

Сведения о местоположении границ объекта

1	2	3	4	5	6
1672	665518,11	1332630,50	Аналитический метод	0,10	—
1673	665518,02	1332630,39	Аналитический метод	0,10	—
1674	665502,80	1332611,27	Аналитический метод	0,10	—
1675	665492,74	1332598,81	Аналитический метод	0,10	—
1676	665491,72	1332597,44	Аналитический метод	0,10	—
1677	665490,37	1332595,51	Аналитический метод	0,10	—
1678	665489,20	1332593,68	Аналитический метод	0,10	—
1679	665486,16	1332585,04	Аналитический метод	0,10	—
1680	665485,81	1332582,79	Аналитический метод	0,10	—
1681	665485,74	1332575,57	Аналитический метод	0,10	—
1682	665485,95	1332574,04	Аналитический метод	0,10	—
1683	665486,10	1332573,10	Аналитический метод	0,10	—
1684	665487,83	1332567,38	Аналитический метод	0,10	—
1685	665488,49	1332565,88	Аналитический метод	0,10	—
1686	665494,03	1332557,96	Аналитический метод	0,10	—
1687	665501,76	1332550,51	Аналитический метод	0,10	—
1688	665501,84	1332547,83	Аналитический метод	0,10	—
1689	665446,55	1332482,57	Аналитический метод	0,10	—
1690	665442,86	1332478,47	Аналитический метод	0,10	—
1691	665439,10	1332474,90	Аналитический метод	0,10	—
1692	665434,81	1332471,33	Аналитический метод	0,10	—
1693	665394,63	1332440,23	Аналитический метод	0,10	—
1694	665394,09	1332439,80	Аналитический метод	0,10	—
1695	665388,72	1332435,40	Аналитический метод	0,10	—
1696	665387,14	1332433,99	Аналитический метод	0,10	—
1697	665382,21	1332429,20	Аналитический метод	0,10	—
1698	665381,25	1332428,22	Аналитический метод	0,10	—
1699	665376,54	1332423,11	Аналитический метод	0,10	—
1700	665375,85	1332422,33	Аналитический метод	0,10	—
1701	665120,38	1332120,79	Аналитический метод	0,10	—
1702	665055,68	1332132,56	Аналитический метод	0,10	—
1703	665050,89	1332133,03	Аналитический метод	0,10	—
1704	665050,44	1332133,03	Аналитический метод	0,10	—
1705	665050,11	1332133,03	Аналитический метод	0,10	—
1706	665049,66	1332133,03	Аналитический метод	0,10	—
1707	665045,92	1332132,75	Аналитический метод	0,10	—
1708	665045,50	1332132,68	Аналитический метод	0,10	—
1709	665045,05	1332132,61	Аналитический метод	0,10	—
1710	665043,48	1332132,27	Аналитический метод	0,10	—
1711	665043,14	1332132,20	Аналитический метод	0,10	—
1712	665039,78	1332131,25	Аналитический метод	0,10	—
1713	665033,65	1332129,05	Аналитический метод	0,10	—
1714	665033,55	1332129,01	Аналитический метод	0,10	—
1715	665033,16	1332128,87	Аналитический метод	0,10	—
1716	665032,82	1332128,74	Аналитический метод	0,10	—
1717	665029,31	1332127,07	Аналитический метод	0,10	—
1718	665029,10	1332126,95	Аналитический метод	0,10	—
1719	665029,00	1332126,89	Аналитический метод	0,10	—
1720	665028,79	1332126,78	Аналитический метод	0,10	—
1721	665028,09	1332126,39	Аналитический метод	0,10	—
1722	665027,75	1332126,19	Аналитический метод	0,10	—
1723	665025,37	1332124,50	Аналитический метод	0,10	—
1724	665025,03	1332124,25	Аналитический метод	0,10	—
1725	665021,26	1332120,73	Аналитический метод	0,10	—
1726	665021,03	1332120,48	Аналитический метод	0,10	—
1727	665019,55	1332118,72	Аналитический метод	0,10	—
1728	664987,15	1332076,22	Аналитический метод	0,10	—
1729	664960,10	1332041,54	Аналитический метод	0,10	—

ОПИСАНИЕ МЕСТОПОЛОЖЕНИЯ ГРАНИЦ

Публичный сервитут для использования земель и земельных участков в целях эксплуатации магистрального нефтепровода федерального значения "Линейное сооружение - Магистральный нефтепровод "Усть-Балык-Курган-Уфа-Альметьевск" Черкасское НУ"

(наименование объекта, местоположение границ которого описано)

Сведения о местоположении границ объекта

1	2	3	4	5	6
1730	664688,52	1331698,65	Аналитический метод	0,10	—
1731	664684,87	1331694,37	Аналитический метод	0,10	—
1732	664681,23	1331690,54	Аналитический метод	0,10	—
1733	664677,47	1331687,03	Аналитический метод	0,10	—
1734	664673,33	1331683,66	Аналитический метод	0,10	—
1735	664669,26	1331680,66	Аналитический метод	0,10	—
1736	664664,61	1331677,77	Аналитический метод	0,10	—
1737	664619,45	1331651,00	Аналитический метод	0,10	—
1738	664618,69	1331650,53	Аналитический метод	0,10	—
1739	664612,54	1331646,58	Аналитический метод	0,10	—
1740	664611,28	1331645,72	Аналитический метод	0,10	—
1741	664605,46	1331641,46	Аналитический метод	0,10	—
1742	664603,93	1331640,25	Аналитический метод	0,10	—
1743	664598,43	1331635,52	Аналитический метод	0,10	—
1744	664597,44	1331634,62	Аналитический метод	0,10	—
1745	664592,18	1331629,58	Аналитический метод	0,10	—
1746	664590,78	1331628,12	Аналитический метод	0,10	—
1747	664585,95	1331622,68	Аналитический метод	0,10	—
1748	664585,21	1331621,81	Аналитический метод	0,10	—
1749	664580,61	1331616,12	Аналитический метод	0,10	—
1750	664579,92	1331615,22	Аналитический метод	0,10	—
1751	664440,06	1331425,31	Аналитический метод	0,10	—
1752	664437,05	1331421,41	Аналитический метод	0,10	—
1753	664433,87	1331417,83	Аналитический метод	0,10	—
1754	664430,34	1331414,23	Аналитический метод	0,10	—
1755	664038,64	1331041,06	Аналитический метод	0,10	—
1756	664034,29	1331037,37	Аналитический метод	0,10	—
1757	664029,78	1331034,01	Аналитический метод	0,10	—
1758	664025,19	1331031,06	Аналитический метод	0,10	—
1759	664020,30	1331028,37	Аналитический метод	0,10	—
1760	664015,19	1331025,98	Аналитический метод	0,10	—
1761	664010,12	1331023,95	Аналитический метод	0,10	—
1762	664004,85	1331022,34	Аналитический метод	0,10	—
1763	663999,19	1331020,93	Аналитический метод	0,10	—
1764	663452,28	1330918,76	Аналитический метод	0,10	—
1765	663451,55	1330918,61	Аналитический метод	0,10	—
1766	663448,98	1330918,05	Аналитический метод	0,10	—
1767	663448,62	1330917,97	Аналитический метод	0,10	—
1768	661757,44	1330523,21	Аналитический метод	0,10	—
1769	661650,73	1330500,72	Аналитический метод	0,10	—
1770	660114,15	1330212,47	Аналитический метод	0,10	—
1771	660113,29	1330212,29	Аналитический метод	0,10	—
1772	660106,60	1330210,79	Аналитический метод	0,10	—
1773	660105,17	1330210,43	Аналитический метод	0,10	—
1774	660098,59	1330208,54	Аналитический метод	0,10	—
1775	660097,12	1330208,07	Аналитический метод	0,10	—
1776	660090,54	1330205,73	Аналитический метод	0,10	—
1777	660090,37	1330205,66	Аналитический метод	0,10	—
1778	660088,88	1330205,07	Аналитический метод	0,10	—
1779	660082,63	1330202,33	Аналитический метод	0,10	—
1780	660081,54	1330201,82	Аналитический метод	0,10	—
1781	660075,29	1330198,71	Аналитический метод	0,10	—
1782	660073,77	1330197,89	Аналитический метод	0,10	—
1783	660067,84	1330194,41	Аналитический метод	0,10	—
1784	660066,55	1330193,59	Аналитический метод	0,10	—
1785	660060,84	1330189,75	Аналитический метод	0,10	—
1786	660059,54	1330188,82	Аналитический метод	0,10	—
1787	660054,06	1330184,60	Аналитический метод	0,10	—

ОПИСАНИЕ МЕСТОПОЛОЖЕНИЯ ГРАНИЦ

Публичный сервитут для использования земель и земельных участков в целях эксплуатации магистрального нефтепровода федерального значения "Линейное сооружение - Магистральный нефтепровод "Усть-Балык-Курган-Уфа-Альметьевск" Черкасское НУ"

(наименование объекта, местоположение границ которого описано)

Сведения о местоположении границ объекта

1	2	3	4	5	6
1788	660053,40	1330184,07	Аналитический метод	0,10	—
1789	660019,04	1330155,71	Аналитический метод	0,10	—
1790	660018,45	1330155,21	Аналитический метод	0,10	—
1791	660013,08	1330150,49	Аналитический метод	0,10	—
1792	660011,87	1330149,36	Аналитический метод	0,10	—
1793	660006,71	1330144,18	Аналитический метод	0,10	—
1794	660005,53	1330142,90	Аналитический метод	0,10	—
1795	660000,81	1330137,45	Аналитический метод	0,10	—
1796	659999,79	1330136,20	Аналитический метод	0,10	—
1797	659995,42	1330130,44	Аналитический метод	0,10	—
1798	659994,58	1330129,25	Аналитический метод	0,10	—
1799	659990,53	1330123,21	Аналитический метод	0,10	—
1800	659989,60	1330121,73	Аналитический метод	0,10	—
1801	659986,00	1330115,45	Аналитический метод	0,10	—
1802	659985,22	1330113,98	Аналитический метод	0,10	—
1803	659982,06	1330107,50	Аналитический метод	0,10	—
1804	659981,38	1330105,97	Аналитический метод	0,10	—
1805	659978,66	1330099,29	Аналитический метод	0,10	—
1806	659978,19	1330098,05	Аналитический метод	0,10	—
1807	659975,81	1330091,18	Аналитический метод	0,10	—
1808	659975,26	1330089,36	Аналитический метод	0,10	—
1809	659973,43	1330082,41	Аналитический метод	0,10	—
1810	659973,06	1330080,80	Аналитический метод	0,10	—
1811	659971,68	1330073,67	Аналитический метод	0,10	—
1812	659971,44	1330072,18	Аналитический метод	0,10	—
1813	659970,50	1330065,03	Аналитический метод	0,10	—
1814	659970,40	1330064,15	Аналитический метод	0,10	—
1815	659964,59	1330003,26	Аналитический метод	0,10	—
1816	659963,91	1329998,12	Аналитический метод	0,10	—
1817	659963,04	1329993,46	Аналитический метод	0,10	—
1818	659961,79	1329988,63	Аналитический метод	0,10	—
1819	659960,37	1329983,97	Аналитический метод	0,10	—
1820	659958,52	1329979,12	Аналитический метод	0,10	—
1821	659607,32	1329127,54	Аналитический метод	0,10	—
1822	659606,91	1329126,45	Аналитический метод	0,10	—
1823	659604,65	1329120,15	Аналитический метод	0,10	—
1824	659604,36	1329119,31	Аналитический метод	0,10	—
1825	659602,31	1329112,88	Аналитический метод	0,10	—
1826	659601,85	1329111,26	Аналитический метод	0,10	—
1827	659600,25	1329104,76	Аналитический метод	0,10	—
1828	659599,90	1329103,07	Аналитический метод	0,10	—
1829	659598,75	1329096,45	Аналитический метод	0,10	—
1830	659598,57	1329095,21	Аналитический метод	0,10	—
1831	659597,75	1329088,52	Аналитический метод	0,10	—
1832	659597,60	1329086,90	Аналитический метод	0,10	—
1833	659597,22	1329080,20	Аналитический метод	0,10	—
1834	659597,18	1329078,53	Аналитический метод	0,10	—
1835	659597,25	1329071,83	Аналитический метод	0,10	—
1836	659597,32	1329070,20	Аналитический метод	0,10	—
1837	659597,83	1329063,50	Аналитический метод	0,10	—
1838	659597,96	1329062,22	Аналитический метод	0,10	—
1839	659598,81	1329055,58	Аналитический метод	0,10	—
1840	659598,99	1329054,38	Аналитический метод	0,10	—
1841	659600,17	1329047,74	Аналитический метод	0,10	—
1842	659600,39	1329046,67	Аналитический метод	0,10	—
1843	659662,73	1328767,81	Аналитический метод	0,10	—
1844	659662,89	1328767,14	Аналитический метод	0,10	—
1845	659664,52	1328760,69	Аналитический метод	0,10	—

ОПИСАНИЕ МЕСТОПОЛОЖЕНИЯ ГРАНИЦ

Публичный сервитут для использования земель и земельных участков в целях эксплуатации магистрального нефтепровода федерального значения "Линейное сооружение - Магистральный нефтепровод "Усть-Балык-Курган-Уфа-Альметьевск" Черкасское НУ"

(наименование объекта, местоположение границ которого описано)

Сведения о местоположении границ объекта

1	2	3	4	5	6
1846	659664,88	1328759,41	Аналитический метод	0,10	—
1847	659666,84	1328753,09	Аналитический метод	0,10	—
1848	659667,41	1328751,45	Аналитический метод	0,10	—
1849	659669,82	1328745,24	Аналитический метод	0,10	—
1850	659670,35	1328743,99	Аналитический метод	0,10	—
1851	659673,09	1328737,93	Аналитический метод	0,10	—
1852	659673,66	1328736,74	Аналитический метод	0,10	—
1853	659676,74	1328730,79	Аналитический метод	0,10	—
1854	659677,54	1328729,36	Аналитический метод	0,10	—
1855	659680,97	1328723,68	Аналитический метод	0,10	—
1856	659681,27	1328723,20	Аналитический метод	0,10	—
1857	660597,33	1327281,96	Аналитический метод	0,10	—
1858	660599,90	1327277,62	Аналитический метод	0,10	—
1859	660602,14	1327273,36	Аналитический метод	0,10	—
1860	660604,20	1327268,84	Аналитический метод	0,10	—
1861	661145,72	1325963,70	Аналитический метод	0,10	—
1862	661147,71	1325958,54	Аналитический метод	0,10	—
1863	661149,17	1325953,80	Аналитический метод	0,10	—
1864	661150,40	1325948,56	Аналитический метод	0,10	—
1865	661151,41	1325943,44	Аналитический метод	0,10	—
1866	661151,96	1325938,40	Аналитический метод	0,10	—
1867	661152,29	1325933,21	Аналитический метод	0,10	—
1868	661152,26	1325928,20	Аналитический метод	0,10	—
1869	661151,87	1325922,95	Аналитический метод	0,10	—
1870	661151,24	1325917,77	Аналитический метод	0,10	—
1871	661150,25	1325912,61	Аналитический метод	0,10	—
1872	661149,01	1325907,61	Аналитический метод	0,10	—
1873	661147,34	1325902,33	Аналитический метод	0,10	—
1874	660979,34	1325425,26	Аналитический метод	0,10	—
1875	660979,27	1325425,07	Аналитический метод	0,10	—
1876	660966,71	1325388,50	Аналитический метод	0,10	—
1877	660966,65	1325388,32	Аналитический метод	0,10	—
1878	660591,86	1324269,06	Аналитический метод	0,10	—
1879	660577,69	1324228,02	Аналитический метод	0,10	—
1880	660241,05	1323278,18	Аналитический метод	0,10	—
1881	660240,96	1323277,94	Аналитический метод	0,10	—
1882	660240,44	1323276,36	Аналитический метод	0,10	—
1883	660240,33	1323275,98	Аналитический метод	0,10	—
1884	660240,23	1323275,29	Аналитический метод	0,10	—
1885	660239,25	1323269,10	Аналитический метод	0,10	—
1886	660239,24	1323268,77	Аналитический метод	0,10	—
1887	660239,23	1323268,01	Аналитический метод	0,10	—
1888	660239,23	1323267,63	Аналитический метод	0,10	—
1889	660239,23	1323267,24	Аналитический метод	0,10	—
1890	660239,61	1323262,91	Аналитический метод	0,10	—
1891	660239,69	1323262,59	Аналитический метод	0,10	—
1892	660239,72	1323262,27	Аналитический метод	0,10	—
1893	660239,85	1323261,56	Аналитический метод	0,10	—
1894	660241,26	1323254,72	Аналитический метод	0,10	—
1895	660241,73	1323252,82	Аналитический метод	0,10	—
1896	660241,84	1323252,44	Аналитический метод	0,10	—
1897	660242,21	1323251,28	Аналитический метод	0,10	—
1898	660242,32	1323250,96	Аналитический метод	0,10	—
1899	660242,60	1323250,32	Аналитический метод	0,10	—
1900	660242,66	1323250,17	Аналитический метод	0,10	—
1901	660242,77	1323249,85	Аналитический метод	0,10	—
1902	660244,52	1323246,03	Аналитический метод	0,10	—
1903	660245,60	1323244,12	Аналитический метод	0,10	—

ОПИСАНИЕ МЕСТОПОЛОЖЕНИЯ ГРАНИЦ

Публичный сервитут для использования земель и земельных участков в целях эксплуатации магистрального нефтепровода федерального значения "Линейное сооружение - Магистральный нефтепровод "Усть-Балык-Курган-Уфа-Альметьевск" Черкасское НУ"

(наименование объекта, местоположение границ которого описано)

Сведения о местоположении границ объекта

1	2	3	4	5	6
1904	660245,82	1323243,79	Аналитический метод	0,10	—
1905	660246,03	1323243,49	Аналитический метод	0,10	—
1906	660246,25	1323243,17	Аналитический метод	0,10	—
1907	660248,44	1323240,45	Аналитический метод	0,10	—
1908	660309,18	1323171,78	Аналитический метод	0,10	—
1909	660307,59	1323167,32	Аналитический метод	0,10	—
1910	660307,50	1323167,08	Аналитический метод	0,10	—
1911	660174,53	1322782,95	Аналитический метод	0,10	—
1912	659976,36	1322211,04	Аналитический метод	0,10	—
1913	659832,47	1321803,21	Аналитический метод	0,10	—
1914	659807,86	1321733,39	Аналитический метод	0,10	—
1915	659807,59	1321732,58	Аналитический метод	0,10	—
1916	659514,79	1320800,64	Аналитический метод	0,10	—
1917	659513,77	1320795,70	Аналитический метод	0,10	—
1918	659467,88	1320347,60	Аналитический метод	0,10	—
1919	659468,13	1320340,73	Аналитический метод	0,10	—
1920	659476,66	1320325,95	Аналитический метод	0,10	—
1	659492,70	1320320,11	Аналитический метод	0,10	—
1921	681375,39	1357352,20	Аналитический метод	0,10	—
1922	681376,82	1357353,04	Аналитический метод	0,10	—
1923	681403,36	1357367,44	Аналитический метод	0,10	—
1924	681407,72	1357372,00	Аналитический метод	0,10	—
1925	681424,43	1357404,87	Аналитический метод	0,10	—
1926	681429,85	1357418,53	Аналитический метод	0,10	—
1927	681430,13	1357419,19	Аналитический метод	0,10	—
1928	681456,05	1357479,33	Аналитический метод	0,10	—
1929	681456,10	1357479,46	Аналитический метод	0,10	—
1930	681460,09	1357488,58	Аналитический метод	0,10	—
1931	681504,32	1357598,46	Аналитический метод	0,10	—
1932	681505,48	1357600,94	Аналитический метод	0,10	—
1933	681532,24	1357650,81	Аналитический метод	0,10	—
1934	681570,37	1357744,82	Аналитический метод	0,10	—
1935	681570,42	1357744,94	Аналитический метод	0,10	—
1936	681623,21	1357873,07	Аналитический метод	0,10	—
1937	681623,32	1357873,34	Аналитический метод	0,10	—
1938	681661,78	1357963,66	Аналитический метод	0,10	—
1939	681703,89	1358063,40	Аналитический метод	0,10	—
1940	681704,20	1358064,11	Аналитический метод	0,10	—
1941	681725,83	1358111,23	Аналитический метод	0,10	—
1942	681726,90	1358113,29	Аналитический метод	0,10	—
1943	681728,93	1358116,29	Аналитический метод	0,10	—
1944	681818,78	1358230,00	Аналитический метод	0,10	—
1945	681870,76	1358352,26	Аналитический метод	0,10	—
1946	681898,23	1358423,71	Аналитический метод	0,10	—
1947	681898,51	1358424,40	Аналитический метод	0,10	—
1948	681927,78	1358494,29	Аналитический метод	0,10	—
1949	681958,72	1358568,18	Аналитический метод	0,10	—
1950	681960,12	1358571,01	Аналитический метод	0,10	—
1951	681961,21	1358572,74	Аналитический метод	0,10	—
1952	681976,86	1358595,35	Аналитический метод	0,10	—
1953	681978,70	1358597,69	Аналитический метод	0,10	—
1954	682022,21	1358646,85	Аналитический метод	0,10	—
1955	682023,18	1358647,89	Аналитический метод	0,10	—
1956	682046,13	1358671,01	Аналитический метод	0,10	—
1957	682051,14	1358674,90	Аналитический метод	0,10	—
1958	682076,77	1358690,06	Аналитический метод	0,10	—
1959	682077,57	1358690,52	Аналитический метод	0,10	—

ОПИСАНИЕ МЕСТОПОЛОЖЕНИЯ ГРАНИЦ

Публичный сервитут для использования земель и земельных участков в целях эксплуатации магистрального нефтепровода федерального значения "Линейное сооружение - Магистральный нефтепровод "Усть-Балык-Курган-Уфа-Альметьевск" Черкасское НУ"

(наименование объекта, местоположение границ которого описано)

Сведения о местоположении границ объекта

1	2	3	4	5	6
1960	682142,02	1358725,48	Аналитический метод	0,10	—
1961	682114,70	1358769,03	Аналитический метод	0,10	—
1962	682114,45	1358769,43	Аналитический метод	0,10	—
1963	682075,45	1358834,25	Аналитический метод	0,10	—
1964	682075,34	1358834,44	Аналитический метод	0,10	—
1965	682050,22	1358877,03	Аналитический метод	0,10	—
1966	682036,51	1358856,03	Аналитический метод	0,10	—
1967	682031,66	1358850,56	Аналитический метод	0,10	—
1968	682016,60	1358844,74	Аналитический метод	0,10	—
1969	682003,80	1358844,24	Аналитический метод	0,10	—
1970	682001,69	1358840,05	Аналитический метод	0,10	—
1971	682000,87	1358838,55	Аналитический метод	0,10	—
1972	681950,25	1358753,06	Аналитический метод	0,10	—
1973	681921,58	1358691,03	Аналитический метод	0,10	—
1974	681720,94	1358233,81	Аналитический метод	0,10	—
1975	681697,39	1358177,78	Аналитический метод	0,10	—
1976	681691,35	1358156,05	Аналитический метод	0,10	—
1977	681690,83	1358154,38	Аналитический метод	0,10	—
1978	681663,75	1358078,01	Аналитический метод	0,10	—
1979	681662,69	1358075,49	Аналитический метод	0,10	—
1980	681653,50	1358056,48	Аналитический метод	0,10	—
1981	681522,21	1357770,53	Аналитический метод	0,10	—
1982	681438,81	1357578,70	Аналитический метод	0,10	—
1983	681438,39	1357577,78	Аналитический метод	0,10	—
1984	681422,76	1357545,50	Аналитический метод	0,10	—
1985	681370,83	1357427,37	Аналитический метод	0,10	—
1986	681368,98	1357423,92	Аналитический метод	0,10	—
1987	681366,93	1357420,73	Аналитический метод	0,10	—
1988	681361,98	1357415,11	Аналитический метод	0,10	—
1989	681350,01	1357409,60	Аналитический метод	0,10	—
1990	681335,44	1357407,19	Аналитический метод	0,10	—
1991	681333,75	1357406,97	Аналитический метод	0,10	—
1992	681232,97	1357397,31	Аналитический метод	0,10	—
1993	681099,10	1357256,69	Аналитический метод	0,10	—
1994	681097,62	1357255,26	Аналитический метод	0,10	—
1995	681086,13	1357245,02	Аналитический метод	0,10	—
1996	681085,58	1357244,55	Аналитический метод	0,10	—
1997	681082,63	1357242,42	Аналитический метод	0,10	—
1998	681071,68	1357235,67	Аналитический метод	0,10	—
1999	681070,59	1357235,03	Аналитический метод	0,10	—
2000	680937,62	1357162,11	Аналитический метод	0,10	—
2001	680905,80	1357142,95	Аналитический метод	0,10	—
2002	680904,40	1357142,16	Аналитический метод	0,10	—
2003	680841,14	1357109,43	Аналитический метод	0,10	—
2004	680406,08	1356865,97	Аналитический метод	0,10	—
2005	680394,23	1356858,92	Аналитический метод	0,10	—
2006	680393,58	1356858,24	Аналитический метод	0,10	—
2007	680384,16	1356838,06	Аналитический метод	0,10	—
2008	680377,91	1356829,77	Аналитический метод	0,10	—
2009	680374,25	1356826,59	Аналитический метод	0,10	—
2010	680373,93	1356826,32	Аналитический метод	0,10	—
2011	680368,52	1356822,86	Аналитический метод	0,10	—
2012	680346,56	1356812,52	Аналитический метод	0,10	—
2013	680354,99	1356806,06	Аналитический метод	0,10	—
2014	680366,65	1356797,94	Аналитический метод	0,10	—
2015	680378,45	1356789,89	Аналитический метод	0,10	—
2016	680406,20	1356770,95	Аналитический метод	0,10	—
2017	680406,67	1356770,61	Аналитический метод	0,10	—

ОПИСАНИЕ МЕСТОПОЛОЖЕНИЯ ГРАНИЦ

Публичный сервитут для использования земель и земельных участков в целях эксплуатации магистрального нефтепровода федерального значения "Линейное сооружение - Магистральный нефтепровод "Усть-Балык-Курган-Уфа-Альметьевск" Черкасское НУ"

(наименование объекта, местоположение границ которого описано)

Сведения о местоположении границ объекта

1	2	3	4	5	6
2018	680443,50	1356744,19	Аналитический метод	0,10	—
2019	680486,42	1356723,42	Аналитический метод	0,10	—
2020	680549,15	1356754,38	Аналитический метод	0,10	—
2021	680550,56	1356755,02	Аналитический метод	0,10	—
2022	680630,45	1356788,47	Аналитический метод	0,10	—
2023	680772,12	1356852,15	Аналитический метод	0,10	—
2024	680870,35	1356899,57	Аналитический метод	0,10	—
2025	680940,61	1356937,83	Аналитический метод	0,10	—
2026	681016,64	1356982,85	Аналитический метод	0,10	—
2027	681016,89	1356983,00	Аналитический метод	0,10	—
2028	681161,81	1357066,49	Аналитический метод	0,10	—
2029	681226,17	1357103,93	Аналитический метод	0,10	—
2030	681234,80	1357109,59	Аналитический метод	0,10	—
2031	681235,27	1357110,17	Аналитический метод	0,10	—
2032	681235,39	1357110,82	Аналитический метод	0,10	—
2033	681236,08	1357117,40	Аналитический метод	0,10	—
2034	681235,35	1357131,68	Аналитический метод	0,10	—
2035	681235,34	1357131,99	Аналитический метод	0,10	—
2036	681234,79	1357146,09	Аналитический метод	0,10	—
2037	681234,19	1357157,99	Аналитический метод	0,10	—
2038	681234,16	1357159,62	Аналитический метод	0,10	—
2039	681235,19	1357229,70	Аналитический метод	0,10	—
2040	681235,55	1357233,54	Аналитический метод	0,10	—
2041	681240,23	1357260,86	Аналитический метод	0,10	—
2042	681243,21	1357269,12	Аналитический метод	0,10	—
2043	681252,34	1357278,25	Аналитический метод	0,10	—
2044	681322,75	1357318,93	Аналитический метод	0,10	—
1921	681375,39	1357352,20	Аналитический метод	0,10	—
2045	681630,30	1361146,98	Аналитический метод	0,10	—
2046	681640,49	1361192,99	Аналитический метод	0,10	—
2047	681675,21	1361373,21	Аналитический метод	0,10	—
2048	681560,34	1361278,22	Аналитический метод	0,10	—
2049	681559,93	1361277,89	Аналитический метод	0,10	—
2050	681526,75	1361251,62	Аналитический метод	0,10	—
2051	681517,50	1361243,35	Аналитический метод	0,10	—
2052	681531,82	1361138,93	Аналитический метод	0,10	—
2053	681538,51	1361119,36	Аналитический метод	0,10	—
2054	681557,71	1361097,36	Аналитический метод	0,10	—
2055	681597,55	1361052,35	Аналитический метод	0,10	—
2056	681598,37	1361055,88	Аналитический метод	0,10	—
2057	681610,24	1361108,89	Аналитический метод	0,10	—
2058	681612,80	1361115,59	Аналитический метод	0,10	—
2045	681630,30	1361146,98	Аналитический метод	0,10	—

3. Сведения о характерных точках части (частей) границы объекта

Обозначение характерных точек части границы	Координаты, м		Метод определения координат характерной точки	Средняя квадратическая погрешность положения характерной точки (M_t), м	Описание обозначения точки на местности (при наличии)
	X	Y			
1	2	3	4	5	6
Часть № —					
—	—	—	—	—	—

ОПИСАНИЕ МЕСТОПОЛОЖЕНИЯ ГРАНИЦ

Публичный сервитут для использования земель и земельных участков в целях эксплуатации магистрального нефтепровода федерального значения "Линейное сооружение - Магистральный нефтепровод "Усть-Балык-Курган-Уфа-Альметьевск" Черкасское НУ"

(наименование объекта, местоположение границ которого описано)

Сведения о местоположении измененных (уточненных) границ объекта

1. Система координат —

2. Сведения о характерных точках границ объекта

Обозначение характерных точек границ	Существующие координаты, м		Измененные (уточненные) координаты, м		Метод определения координат характерной точки	Средняя квадратическая погрешность положения характерной точки (M_t), м	Описание обозначения точки на местности (при наличии)
	X	Y	X	Y			
1	2	3	4	5	6	7	8
—	—	—	—	—	—	—	—

3. Сведения о характерных точках части (частей) границы объекта

Часть № —

Обозначение характерных точек границ	Существующие координаты, м		Измененные (уточненные) координаты, м		Метод определения координат характерной точки	Средняя квадратическая погрешность положения характерной точки (M_t), м	Описание обозначения точки на местности (при наличии)
	X	Y	X	Y			
1	2	3	4	5	6	7	8
—	—	—	—	—	—	—	—

ОПИСАНИЕ МЕСТОПОЛОЖЕНИЯ ГРАНИЦ

Публичный сервитут для использования земель и земельных участков в целях эксплуатации магистрального нефтепровода федерального значения "Линейное сооружение - Магистральный нефтепровод "Усть-Балык-Курган-Уфа-Альметьевск" Черкасское НУ"

(наименование объекта, местоположение границ которого описано)

Схема расположения границ публичного сервитута

Основной лист

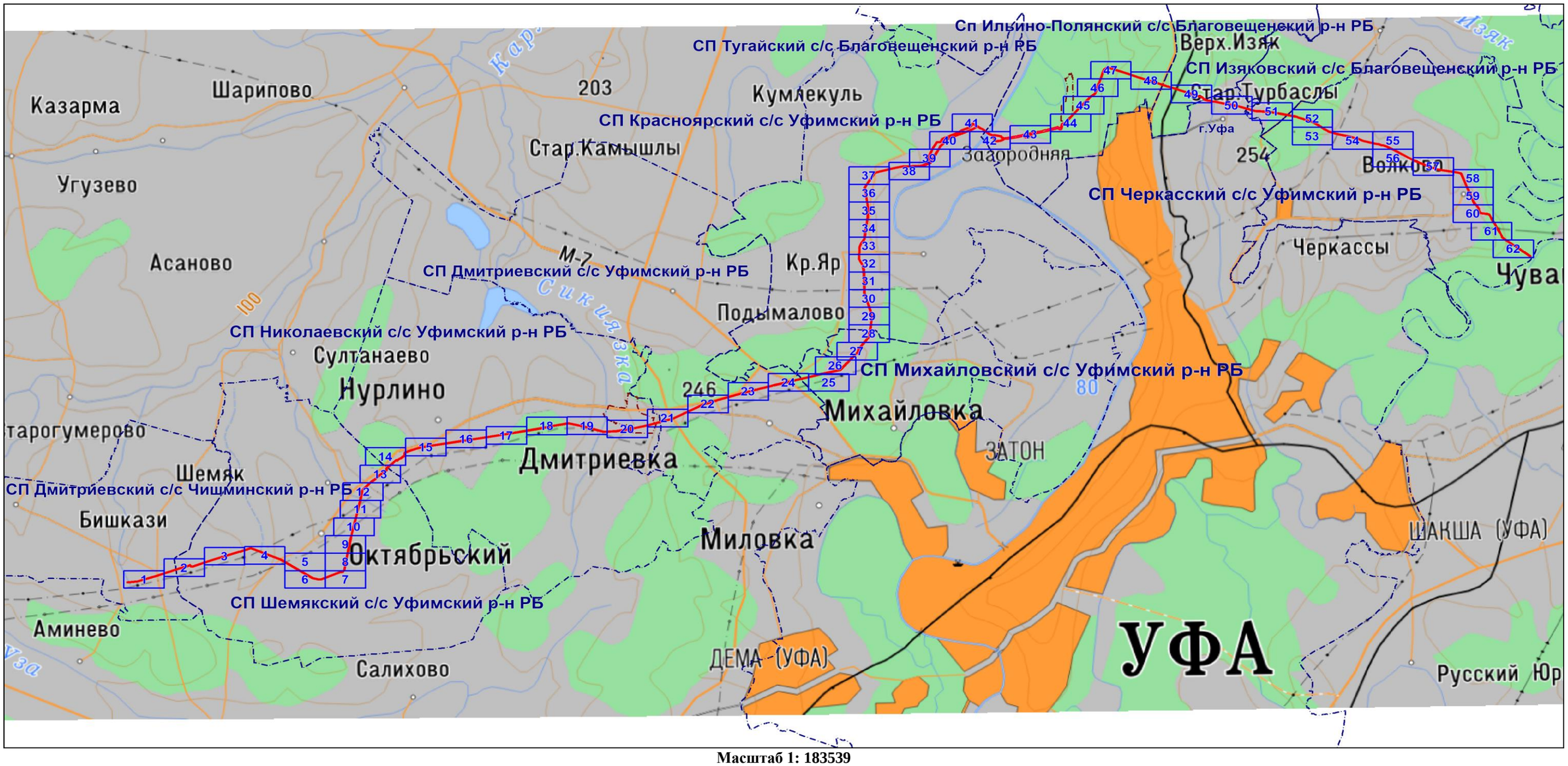

Масштаб 1: 183539

Используемые условные знаки и обозначения:

– область выносного листа,

23 – номер выносного листа.

Остальные используемые условные знаки и обозначения: приведены на отдельной странице в конце раздела.

Подпись _____ *Назаров Д. А.* Дата *9 февраля 2024 г.*

Место для оттиска печати (при наличии) лица, составившего описание местоположения границ объекта

ОПИСАНИЕ МЕСТОПОЛОЖЕНИЯ ГРАНИЦ

Публичный сервитут для использования земель и земельных участков в целях эксплуатации магистрального нефтепровода федерального значения "Линейное сооружение - Магистральный нефтепровод "Усть-Балык-Курган-Уфа-Альметьевск" Черкасское НУ"

(наименование объекта, местоположение границ которого описано)

Схема расположения границ публичного сервитута

Выносной лист №1

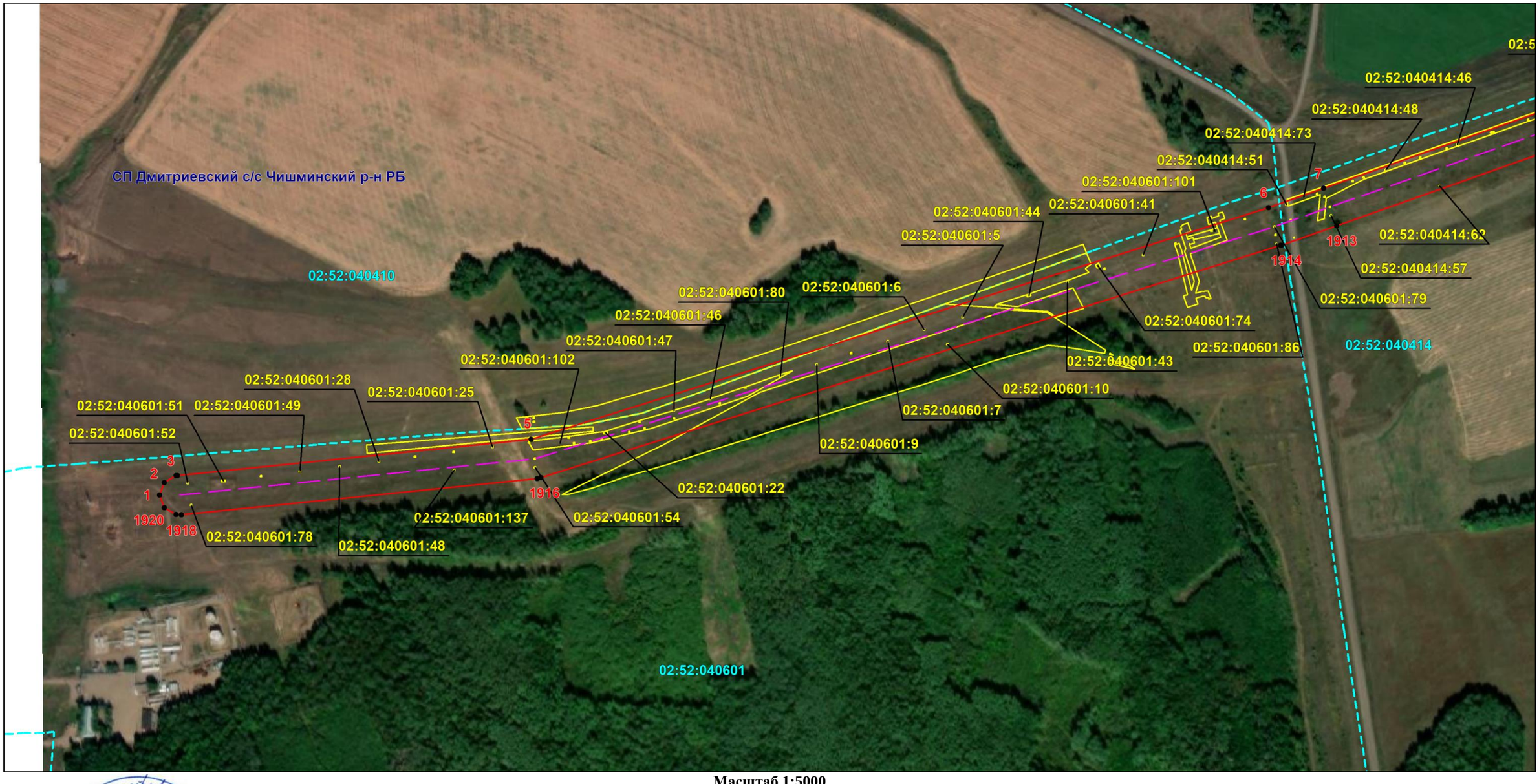

Масштаб 1:5000

Используемые условные знаки и обозначения: приведены на отдельной странице в конце раздела.

Подпись _____ *Назаров Д. А.* Дата *9 февраля 2024 г.*

Место для оттиска печати (при наличии) лица, составившего описание местоположения границ объекта

КВАЛИФИЦИРОВАННЫЙ ИНЖЕНЕР ГЕОДЕЗИСТ * НАЗАРОВ ДМИТРИЙ АНАТОЛЬЕВИЧ * СНИЛС 157-195-719 55

ОПИСАНИЕ МЕСТОПОЛОЖЕНИЯ ГРАНИЦ

Публичный сервитут для использования земель и земельных участков в целях эксплуатации магистрального нефтепровода федерального значения "Линейное сооружение - Магистральный нефтепровод "Усть-Балык-Курган-Уфа-Альметьевск" Черкасское НУ"

(наименование объекта, местоположение границ которого описано)

Схема расположения границ публичного сервитута

Выносной лист №2

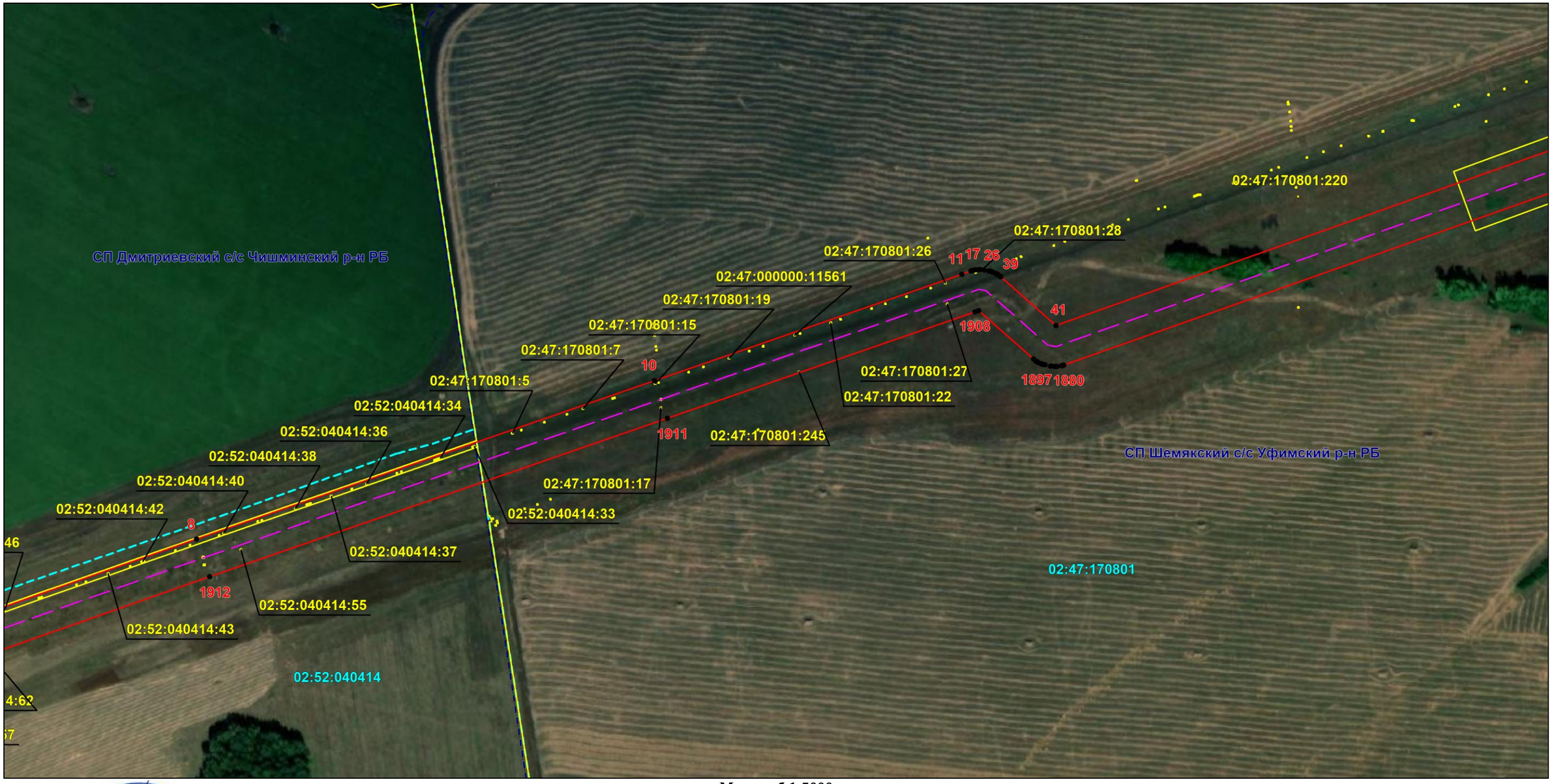

Масштаб 1:5000

Используемые условные знаки и обозначения: приведены на отдельной странице в конце раздела.

Подпись _____ *Назаров Д. А.* Дата *9 февраля 2024 г.*

Место для оттиска печати (при наличии) лица, составившего описание местоположения границ объекта

СНИЛС 157-195-719 55 НАЗАРОВ ДМИТРИЙ АНАТОЛЬЕВИЧ

ОПИСАНИЕ МЕСТОПОЛОЖЕНИЯ ГРАНИЦ

Публичный сервитут для использования земель и земельных участков в целях эксплуатации магистрального нефтепровода федерального значения "Линейное сооружение - Магистральный нефтепровод "Усть-Балык-Курган-Уфа-Альметьевск" Черкасское НУ"

(наименование объекта, местоположение границ которого описано)

Схема расположения границ публичного сервитута

Выносной лист №3

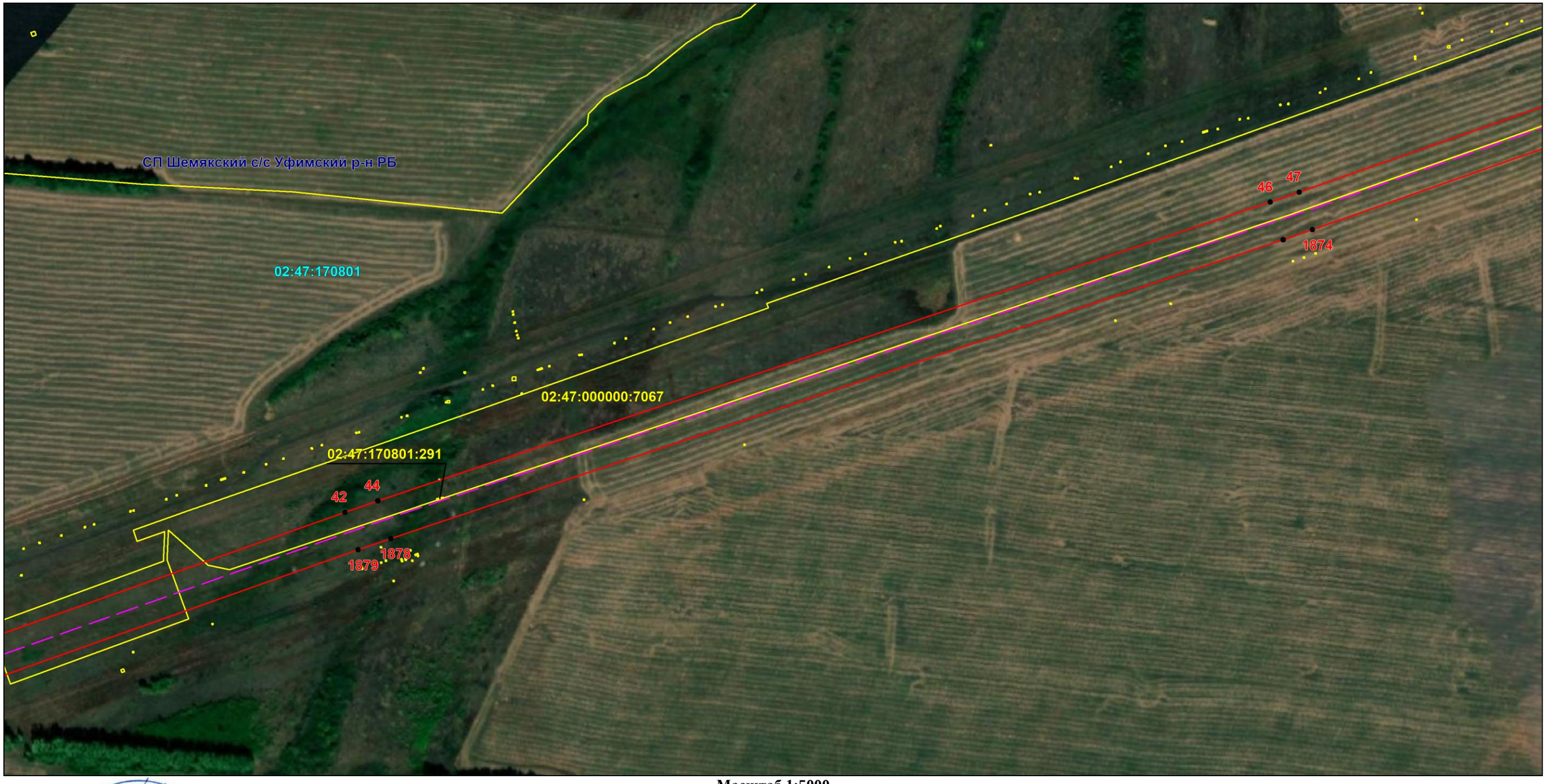

Масштаб 1:5000

Используемые условные знаки и обозначения: приведены на отдельной странице в конце раздела.

Подпись _____ *Назаров Д. А.* Дата *9 февраля 2024 г.*

Место для оттиска печати (при наличии) лица, составившего описание местоположения границ объекта

КАДАСТРОВЫЙ ИНЖЕНЕР * НАЗАРОВ ДМИТРИЙ АНАТОЛЬЕВИЧ * СНИЛС 157-105-719 55

ОПИСАНИЕ МЕСТОПОЛОЖЕНИЯ ГРАНИЦ

Публичный сервитут для использования земель и земельных участков в целях эксплуатации магистрального нефтепровода федерального значения "Линейное сооружение - Магистральный нефтепровод "Усть-Балык-Курган-Уфа-Альметьевск" Черкасское НУ"

(наименование объекта, местоположение границ которого описано)

Схема расположения границ публичного сервитута

Выносной лист №4

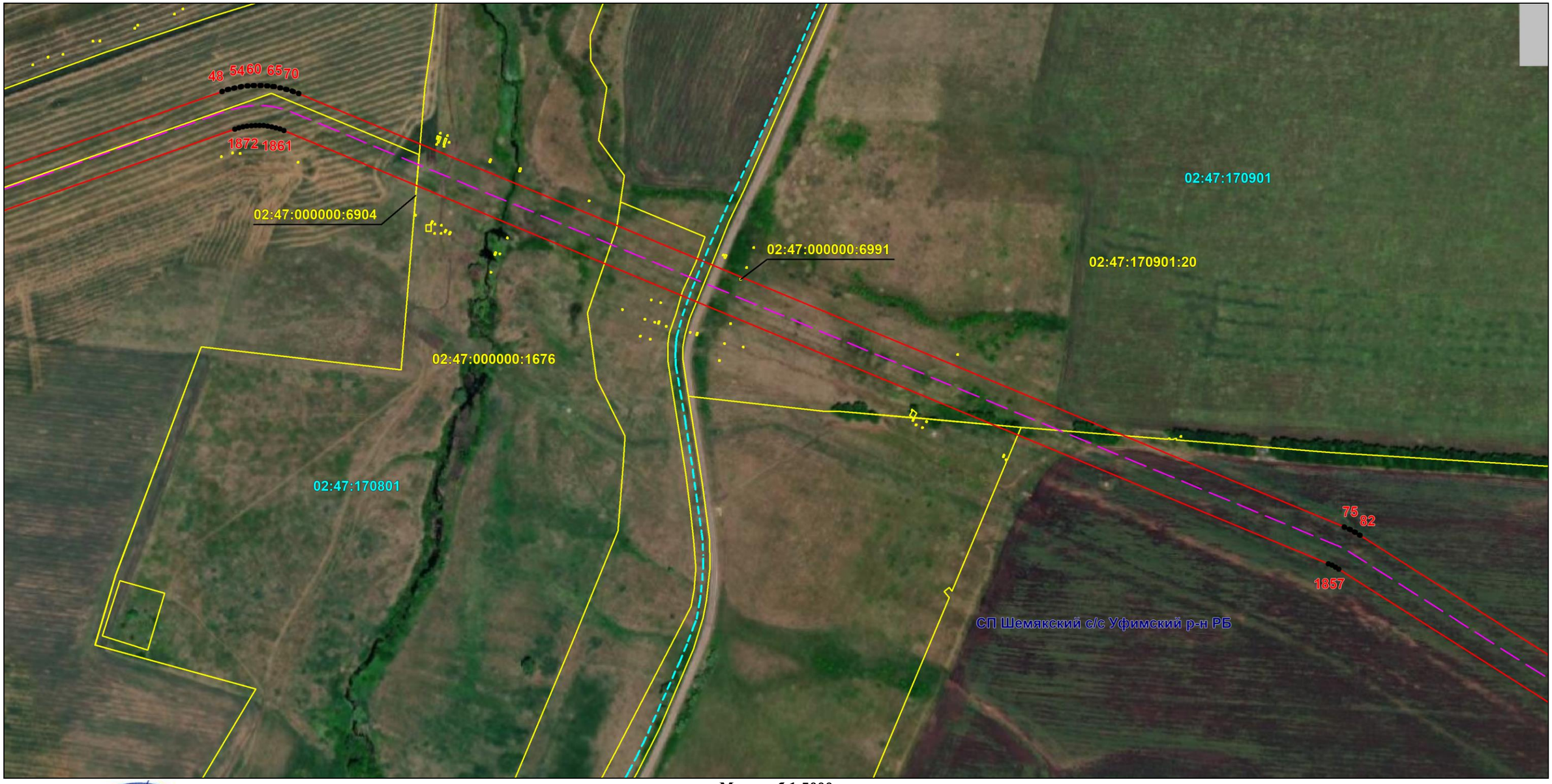

Масштаб 1:5000

Используемые условные знаки и обозначения: приведены на отдельной странице в конце раздела.

Подпись _____ *Назаров Д. А.* Дата *9 февраля 2024 г.*

Место для оттиска печати (при наличии) лица, составившего описание местоположения границ объекта

КАДАСТРОВЫЙ ИНЖЕНЕР * НАЗАРОВ ДМИТРИЙ АНАТОЛЬЕВИЧ * СНИЛС 157-195-719 55

ОПИСАНИЕ МЕСТОПОЛОЖЕНИЯ ГРАНИЦ

Публичный сервитут для использования земель и земельных участков в целях эксплуатации магистрального нефтепровода федерального значения "Линейное сооружение - Магистральный нефтепровод "Усть-Балык-Курган-Уфа-Альметьевск" Черкасское НУ"

(наименование объекта, местоположение границ которого описано)

Схема расположения границ публичного сервитута

Выносной лист №5

Масштаб 1:5000

Используемые условные знаки и обозначения: приведены на отдельной странице в конце раздела.

Подпись _____ *Назаров Д. А.* Дата *9 февраля 2024 г.*

Место для оттиска печати (при наличии) лица, составившего описание местоположения границ объекта

КАДАСТРОВЫЙ ИНЖЕНЕР
СНИЛС 151-155-719 55
НАЗАРОВ ДМИТРИЙ АНАТОЛЬЕВИЧ

ОПИСАНИЕ МЕСТОПОЛОЖЕНИЯ ГРАНИЦ

Публичный сервитут для использования земель и земельных участков в целях эксплуатации магистрального нефтепровода федерального значения "Линейное сооружение - Магистральный нефтепровод "Усть-Балык-Курган-Уфа-Альметьевск" Черкасское НУ"

(наименование объекта, местоположение границ которого описано)

Схема расположения границ публичного сервитута

Выносной лист №6

Масштаб 1:5000

Используемые условные знаки и обозначения: приведены на отдельной странице в конце раздела.

Подпись _____ *Назаров Д. А.* Дата *9 февраля 2024 г.*

Место для оттиска печати (при наличии) лица, составившего описание местоположения границ объекта

КАДАСТРОВЫЙ ИНЖЕНЕР * НАЗАРОВ ДМИТРИЙ АНАТОЛЬЕВИЧ * СНИЛС 157-156-719 55

ОПИСАНИЕ МЕСТОПОЛОЖЕНИЯ ГРАНИЦ

Публичный сервитут для использования земель и земельных участков в целях эксплуатации магистрального нефтепровода федерального значения "Линейное сооружение - Магистральный нефтепровод "Усть-Балык-Курган-Уфа-Альметьевск" Черкасское НУ"

(наименование объекта, местоположение границ которого описано)

Схема расположения границ публичного сервитута

Выносной лист №7

Масштаб 1:5000

Используемые условные знаки и обозначения: приведены на отдельной странице в конце раздела.

Подпись _____ *Назаров Д. А.* Дата *9 февраля 2024 г.*

Место для оттиска печати (при наличии) лица, составившего описание местоположения границ объекта

КВАЛИФИЦИРОВАННЫЙ ИНЖЕНЕР-ГЕОДЕЗИСТ * НАЗАРОВ ДМИТРИЙ АНАТОЛЬЕВИЧ * СНИЛС 157-105 719 55

ОПИСАНИЕ МЕСТОПОЛОЖЕНИЯ ГРАНИЦ

Публичный сервитут для использования земель и земельных участков в целях эксплуатации магистрального нефтепровода федерального значения "Линейное сооружение - Магистральный нефтепровод "Усть-Балык-Курган-Уфа-Альметьевск" Черкасское НУ"

(наименование объекта, местоположение границ которого описано)

Схема расположения границ публичного сервитута

Выносной лист №8

Масштаб 1:5000

Используемые условные знаки и обозначения: приведены на отдельной странице в конце раздела.

Подпись _____ *Назаров Д. А.* Дата *9 февраля 2024 г.*

Место для оттиска печати (при наличии) лица, составившего описание местоположения границ объекта

КАДАСТРОВЫЙ ИНЖЕНЕР * НАЗАРОВ ДМИТРИЙ АНАТОЛЬЕВИЧ * СНИЛС 157-105 719 55

ОПИСАНИЕ МЕСТОПОЛОЖЕНИЯ ГРАНИЦ

Публичный сервитут для использования земель и земельных участков в целях эксплуатации магистрального нефтепровода федерального значения "Линейное сооружение - Магистральный нефтепровод "Усть-Балык-Курган-Уфа-Альметьевск" Черкасское НУ"

(наименование объекта, местоположение границ которого описано)

Схема расположения границ публичного сервитута

Выносной лист №9

Масштаб 1:5000

Используемые условные знаки и обозначения: приведены на отдельной странице в конце раздела.

Подпись _____ *Назаров Д. А.* Дата *9 февраля 2024 г.*

Место для оттиска печати (при наличии) лица, составившего описание местоположения границ объекта

КАДАСТРОВЫЙ ИНЖЕНЕР
НАЗАРОВ ДМИТРИЙ АНАТОЛЬЕВИЧ
СНИЛС 157-156-719 55

ОПИСАНИЕ МЕСТОПОЛОЖЕНИЯ ГРАНИЦ

Публичный сервитут для использования земель и земельных участков в целях эксплуатации магистрального нефтепровода федерального значения "Линейное сооружение - Магистральный нефтепровод "Усть-Балык-Курган-Уфа-Альметьевск" Черкасское НУ"

(наименование объекта, местоположение границ которого описано)

Схема расположения границ публичного сервитута

Выносной лист №10

Масштаб 1:5000

Используемые условные знаки и обозначения: приведены на отдельной странице в конце раздела.

Подпись _____ *Назаров Д. А.* Дата *9 февраля 2024 г.*

Место для оттиска печати (при наличии) лица, составившего описание местоположения границ объекта

ОПИСАНИЕ МЕСТОПОЛОЖЕНИЯ ГРАНИЦ

Публичный сервитут для использования земель и земельных участков в целях эксплуатации магистрального нефтепровода федерального значения "Линейное сооружение - Магистральный нефтепровод "Усть-Балык-Курган-Уфа-Альметьевск" Черкасское НУ"

(наименование объекта, местоположение границ которого описано)

Схема расположения границ публичного сервитута

Выносной лист №11

Масштаб 1:5000

Используемые условные знаки и обозначения: приведены на отдельной странице в конце раздела.

Подпись _____ *Назаров Д. А.* Дата *9 февраля 2024 г.*

Место для оттиска печати (при наличии) лица, составившего описание местоположения границ объекта

КАДАСТРОВЫЙ ИНЖЕНЕР * НАЗАРОВ ДМИТРИЙ АНАТОЛЬЕВИЧ * СНИЛС 157-156-719 55

ОПИСАНИЕ МЕСТОПОЛОЖЕНИЯ ГРАНИЦ

Публичный сервитут для использования земель и земельных участков в целях эксплуатации магистрального нефтепровода федерального значения "Линейное сооружение - Магистральный нефтепровод "Усть-Балык-Курган-Уфа-Альметьевск" Черкасское НУ"

(наименование объекта, местоположение границ которого описано)

Схема расположения границ публичного сервитута

Выносной лист №12

Масштаб 1:5000

Используемые условные знаки и обозначения: приведены на отдельной странице в конце раздела.

Подпись _____ *Назаров Д. А.* Дата *9 февраля 2024 г.*

Место для оттиска печати (при наличии) лица, составившего описание местоположения границ объекта

КАДАСТРОВЫЙ ИНЖЕНЕР
НАЗАРОВ ДМИТРИЙ АНАТОЛЬЕВИЧ
СНИЛС 157-195-719 55

ОПИСАНИЕ МЕСТОПОЛОЖЕНИЯ ГРАНИЦ

Публичный сервитут для использования земель и земельных участков в целях эксплуатации магистрального нефтепровода федерального значения "Линейное сооружение - Магистральный нефтепровод "Усть-Балык-Курган-Уфа-Альметьевск" Черкасское НУ"

(наименование объекта, местоположение границ которого описано)

Схема расположения границ публичного сервитута

Выносной лист №13

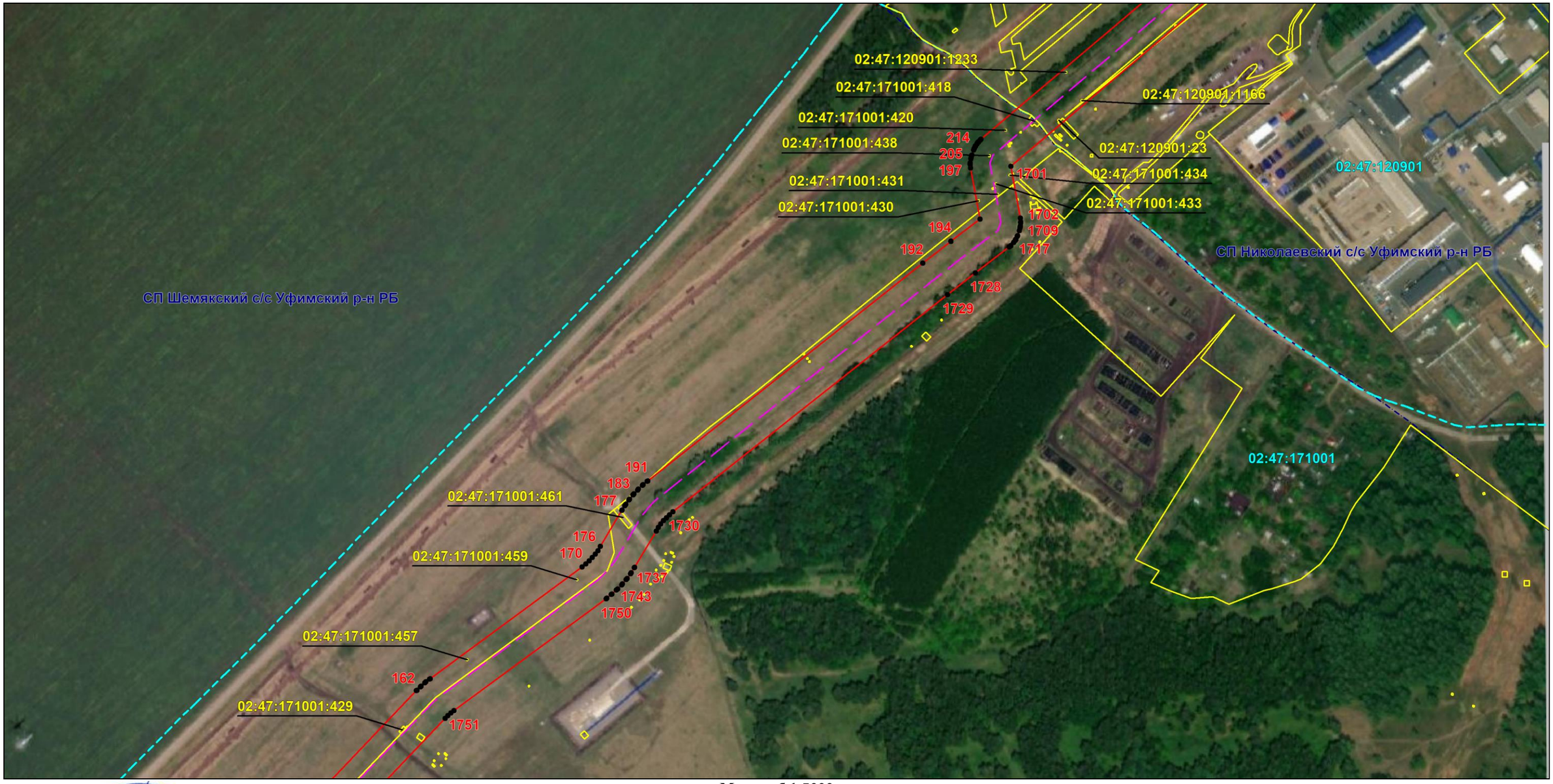

Масштаб 1:5000

Используемые условные знаки и обозначения: приведены на отдельной странице в конце раздела.

Подпись _____ *Назаров Д. А.* Дата *9 февраля 2024 г.*

Место для оттиска печати (при наличии) лица, составившего описание местоположения границ объекта

КВАЛИФИЦИРОВАННЫЙ ИНЖЕНЕР ГЕОДЕЗИСТ
СНИЛС 157-165-719 55
НАЗАРОВ ДМИТРИЙ АНАТОЛЬЕВИЧ

ОПИСАНИЕ МЕСТОПОЛОЖЕНИЯ ГРАНИЦ

Публичный сервитут для использования земель и земельных участков в целях эксплуатации магистрального нефтепровода федерального значения "Линейное сооружение - Магистральный нефтепровод "Усть-Балык-Курган-Уфа-Альметьевск" Черкасское НУ"

(наименование объекта, местоположение границ которого описано)

Схема расположения границ публичного сервитута

Выносной лист №14

Масштаб 1:5000

Используемые условные знаки и обозначения: приведены на отдельной странице в конце раздела.

Подпись _____ *Назаров Д. А.* Дата *9 февраля 2024 г.*

Место для оттиска печати (при наличии) лица, составившего описание местоположения границ объекта

КАДАСТРОВЫЙ ИНЖЕНЕР
СНИЛС 157-165 719 55
НАЗАРОВ ДМИТРИЙ АНАТОЛЬЕВИЧ

ОПИСАНИЕ МЕСТОПОЛОЖЕНИЯ ГРАНИЦ

Публичный сервитут для использования земель и земельных участков в целях эксплуатации магистрального нефтепровода федерального значения "Линейное сооружение - Магистральный нефтепровод "Усть-Балык-Курган-Уфа-Альметьевск" Черкасское НУ"

(наименование объекта, местоположение границ которого описано)

Схема расположения границ публичного сервитута

Выносной лист №15

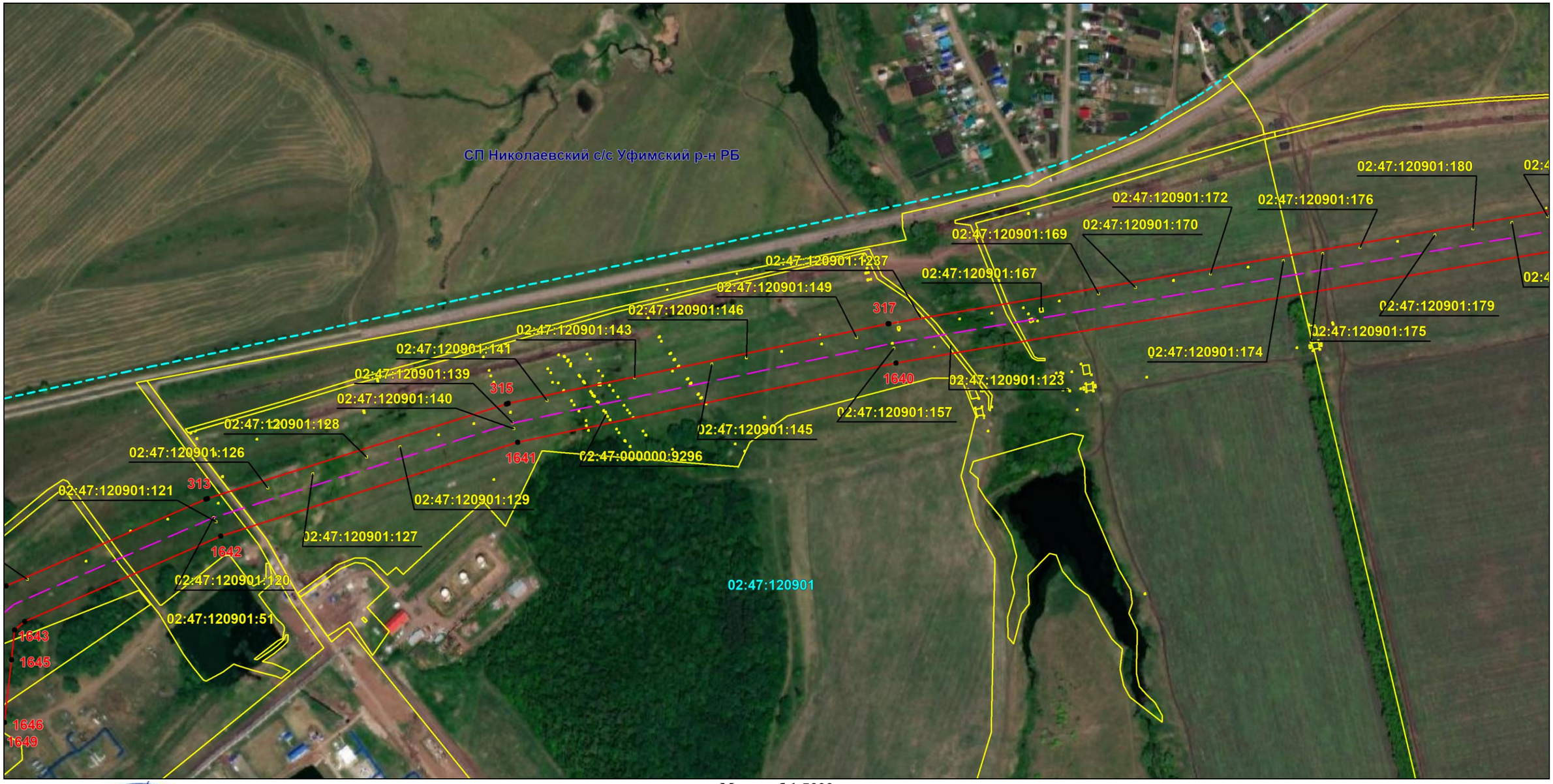

Масштаб 1:5000

Используемые условные знаки и обозначения: приведены на отдельной странице в конце раздела.

Подпись _____ *Назаров Д. А.* Дата *9 февраля 2024 г.*

Место для оттиска печати (при наличии) лица, составившего описание местоположения границ объекта

КВАЛИФИЦИРОВАННЫЙ ИНЖЕНЕР
СНИЛС 157-165-719 55
НАЗАРОВ ДМИТРИЙ АНАТОЛЬЕВИЧ

ОПИСАНИЕ МЕСТОПОЛОЖЕНИЯ ГРАНИЦ

Публичный сервитут для использования земель и земельных участков в целях эксплуатации магистрального нефтепровода федерального значения "Линейное сооружение - Магистральный нефтепровод "Усть-Балык-Курган-Уфа-Альметьевск" Черкасское НУ"

(наименование объекта, местоположение границ которого описано)

Схема расположения границ публичного сервитута

Выносной лист №16

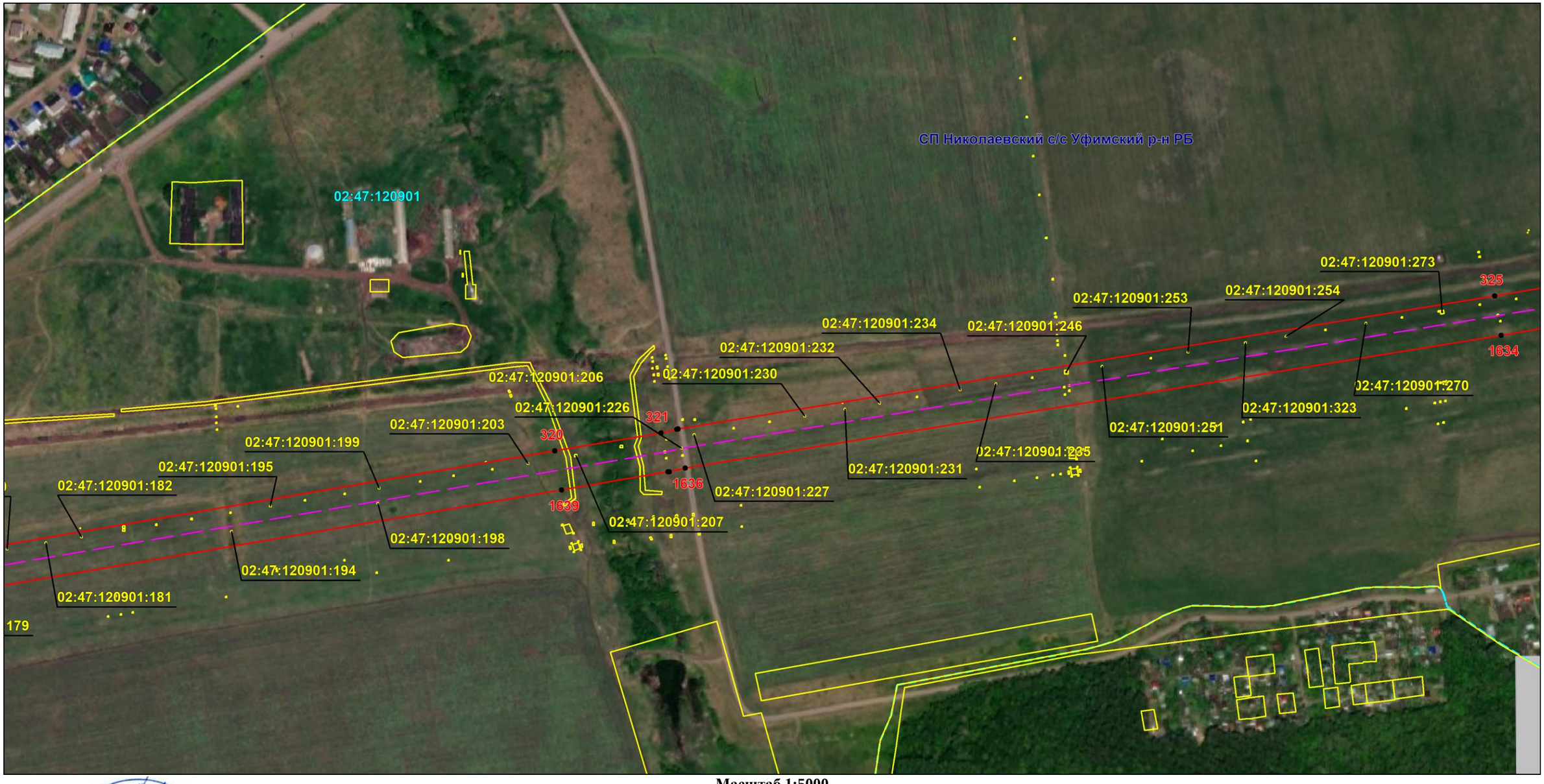

Масштаб 1:5000

Используемые условные знаки и обозначения: приведены на отдельной странице в конце раздела.

Подпись _____ *Назаров Д. А.* Дата *9 февраля 2024 г.*

Место для оттиска печати (при наличии) лица, составившего описание местоположения границ объекта

КАДАСТРОВЫЙ ИНЖЕНЕР * НАЗАРОВ ДМИТРИЙ АНАТОЛЬЕВИЧ * СНИЛС 157-195-719 55

ОПИСАНИЕ МЕСТОПОЛОЖЕНИЯ ГРАНИЦ

Публичный сервитут для использования земель и земельных участков в целях эксплуатации магистрального нефтепровода федерального значения "Линейное сооружение - Магистральный нефтепровод "Усть-Балык-Курган-Уфа-Альметьевск" Черкасское НУ"

(наименование объекта, местоположение границ которого описано)

Схема расположения границ публичного сервитута

Выносной лист №17

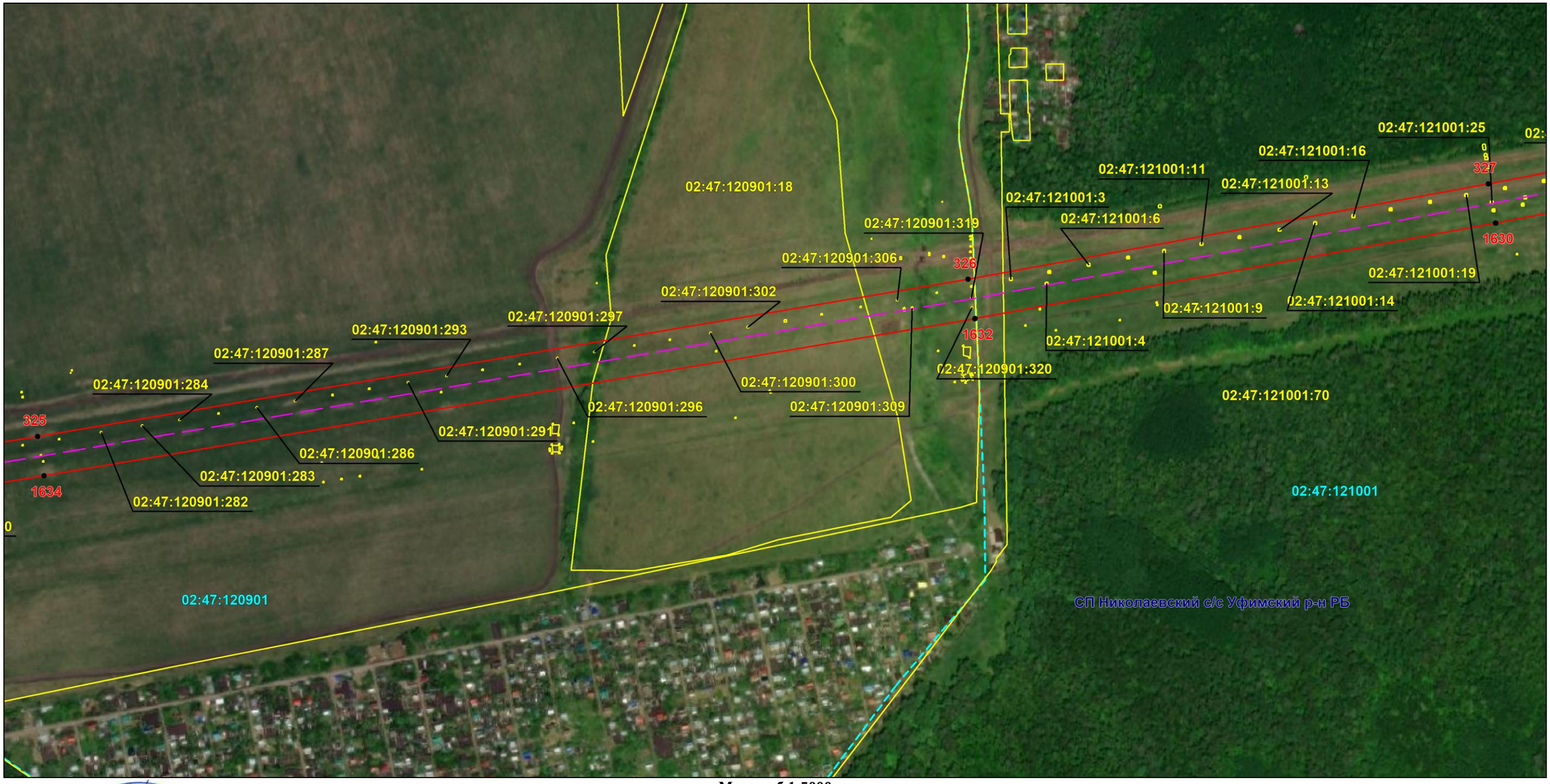

Масштаб 1:5000

Используемые условные знаки и обозначения: приведены на отдельной странице в конце раздела.

Подпись _____ *Назаров Д. А.* Дата *9 февраля 2024 г.*

Место для оттиска печати (при наличии) лица, составившего описание местоположения границ объекта

КВАЛИФИЦИРОВАННЫЙ КАДАСТРОВЫЙ ИНЖЕНЕР
НАЗАРОВ ДМИТРИЙ АНАТОЛЬЕВИЧ
СНИЛС 157-195-719 55

ОПИСАНИЕ МЕСТОПОЛОЖЕНИЯ ГРАНИЦ

Публичный сервитут для использования земель и земельных участков в целях эксплуатации магистрального нефтепровода федерального значения "Линейное сооружение - Магистральный нефтепровод "Усть-Балык-Курган-Уфа-Альметьевск" Черкасское НУ"

(наименование объекта, местоположение границ которого описано)

Схема расположения границ публичного сервитута

Выносной лист №18

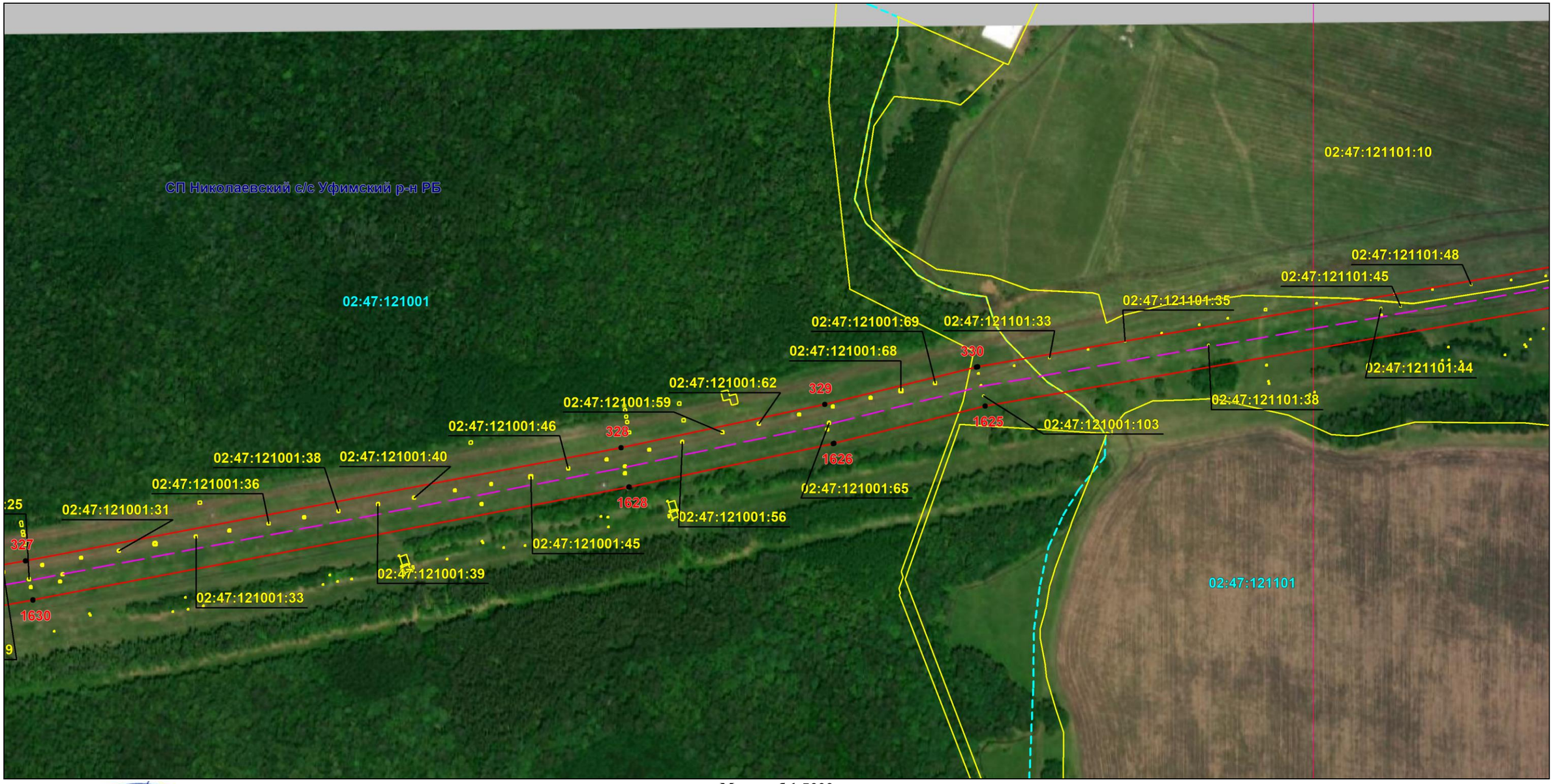

Масштаб 1:5000

Используемые условные знаки и обозначения: приведены на отдельной странице в конце раздела.

Подпись _____ *Назаров Д. А.* Дата *9 февраля 2024 г.*

Место для оттиска печати (при наличии) лица, составившего описание местоположения границ объекта

КАДАСТРОВЫЙ ИНЖЕНЕР * НАЗАРОВ ДМИТРИЙ АНАТОЛЬЕВИЧ * СНИЛС 157-195-719 55

ОПИСАНИЕ МЕСТОПОЛОЖЕНИЯ ГРАНИЦ

Публичный сервитут для использования земель и земельных участков в целях эксплуатации магистрального нефтепровода федерального значения "Линейное сооружение - Магистральный нефтепровод "Усть-Балык-Курган-Уфа-Альметьевск" Черкасское НУ"

(наименование объекта, местоположение границ которого описано)

Схема расположения границ публичного сервитута

Выносной лист №19

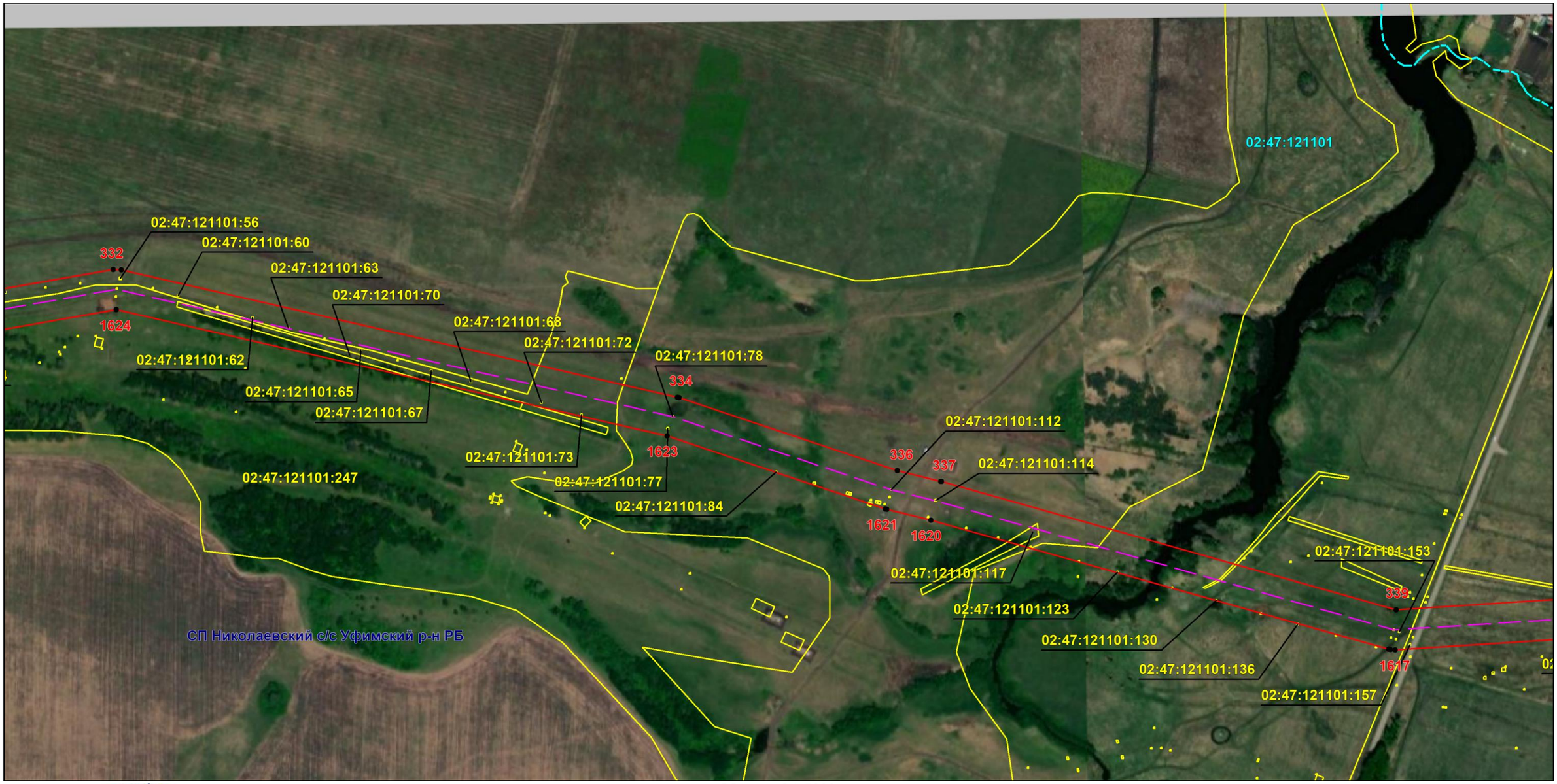

Масштаб 1:5000

Используемые условные знаки и обозначения: приведены на отдельной странице в конце раздела.

Подпись _____ *Назаров Д. А.* Дата *9 февраля 2024 г.*

Место для оттиска печати (при наличии) лица, составившего описание местоположения границ объекта

КАДАСТРОВЫЙ ИНЖЕНЕР * НАЗАРОВ ДМИТРИЙ АНАТОЛЬЕВИЧ * СНИЛС 157-105-719 55

ОПИСАНИЕ МЕСТОПОЛОЖЕНИЯ ГРАНИЦ

Публичный сервитут для использования земель и земельных участков в целях эксплуатации магистрального нефтепровода федерального значения "Линейное сооружение - Магистральный нефтепровод "Усть-Балык-Курган-Уфа-Альметьевск" Черкасское НУ"

(наименование объекта, местоположение границ которого описано)

Схема расположения границ публичного сервитута

Выносной лист №20

Масштаб 1:5000

Используемые условные знаки и обозначения: приведены на отдельной странице в конце раздела.

Подпись _____ *Назаров Д. А.* Дата *9 февраля 2024 г.*

Место для оттиска печати (при наличии) лица, составившего описание местоположения границ объекта

КВАЛИФИЦИРОВАННЫЙ ГЕОДЕЗИСТ
СНИЛС 157-195-719 55
НАЗАРОВ ДМИТРИЙ АНАТОЛЬЕВИЧ

ОПИСАНИЕ МЕСТОПОЛОЖЕНИЯ ГРАНИЦ

Публичный сервитут для использования земель и земельных участков в целях эксплуатации магистрального нефтепровода федерального значения "Линейное сооружение - Магистральный нефтепровод "Усть-Балык-Курган-Уфа-Альметьевск" Черкасское НУ"

(наименование объекта, местоположение границ которого описано)

Схема расположения границ публичного сервитута

Выносной лист №21

Масштаб 1:5000

Используемые условные знаки и обозначения: приведены на отдельной странице в конце раздела.

Подпись _____ *Назаров Д. А.* Дата *9 февраля 2024 г.*

Место для оттиска печати (при наличии) лица, составившего описание местоположения границ объекта

КАДАСТРОВЫЙ ИНЖЕНЕР * НАЗАРОВ ДМИТРИЙ АНАТОЛЬЕВИЧ * СНИЛС 157-195-719 55

ОПИСАНИЕ МЕСТОПОЛОЖЕНИЯ ГРАНИЦ

Публичный сервитут для использования земель и земельных участков в целях эксплуатации магистрального нефтепровода федерального значения "Линейное сооружение - Магистральный нефтепровод "Усть-Балык-Курган-Уфа-Альметьевск" Черкасское НУ"

(наименование объекта, местоположение границ которого описано)

Схема расположения границ публичного сервитута

Выносной лист №22

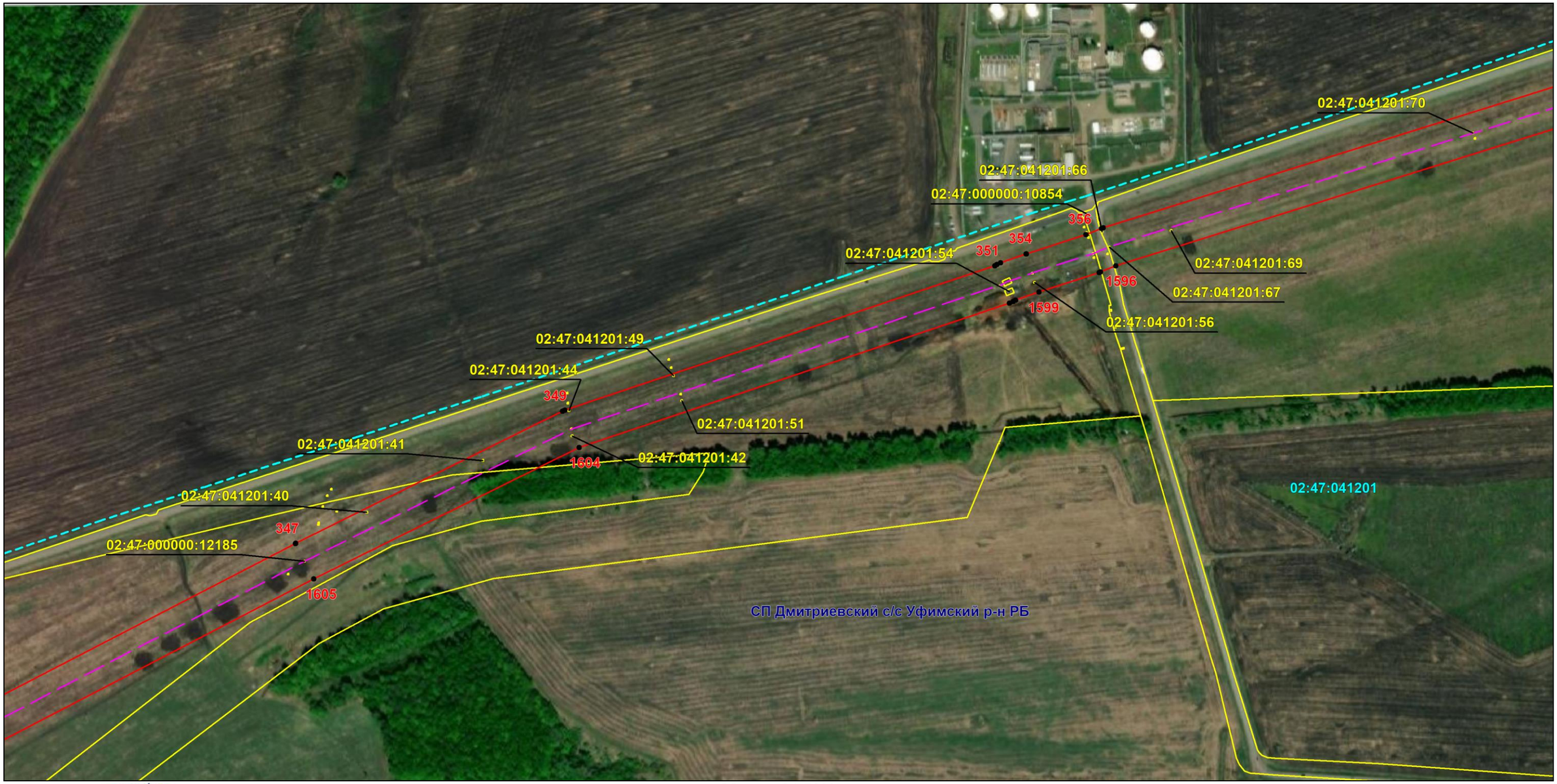

Масштаб 1:5000

Используемые условные знаки и обозначения: приведены на отдельной странице в конце раздела.

Подпись _____ *Назаров Д. А.* Дата *9 февраля 2024 г.*

Место для оттиска печати (при наличии) лица, составившего описание местоположения границ объекта

КАДАСТРОВЫЙ ИНЖЕНЕР * НАЗАРОВ ДМИТРИЙ АНАТОЛЬЕВИЧ * СНИЛС 157-156-719 55

ОПИСАНИЕ МЕСТОПОЛОЖЕНИЯ ГРАНИЦ

Публичный сервитут для использования земель и земельных участков в целях эксплуатации магистрального нефтепровода федерального значения "Линейное сооружение - Магистральный нефтепровод "Усть-Балык-Курган-Уфа-Альметьевск" Черкасское НУ"

(наименование объекта, местоположение границ которого описано)

Схема расположения границ публичного сервитута

Выносной лист №23

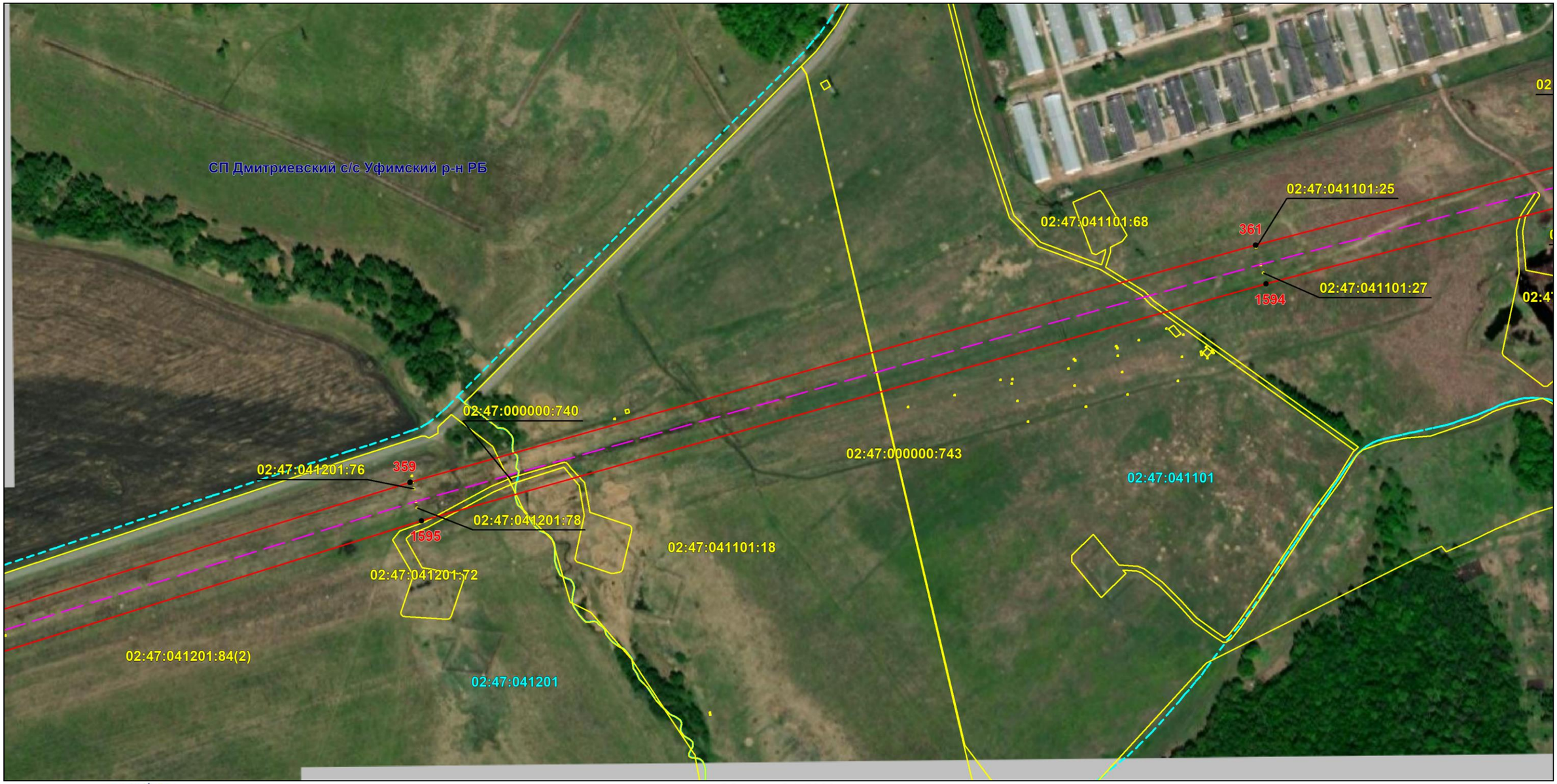

Масштаб 1:5000

Используемые условные знаки и обозначения: приведены на отдельной странице в конце раздела.

Подпись _____ *Назаров Д. А.* Дата *9 февраля 2024 г.*

Место для оттиска печати (при наличии) лица, составившего описание местоположения границ объекта

КАДАСТРОВЫЙ ИНЖЕНЕР * НАЗАРОВ ДМИТРИЙ АНАТОЛЬЕВИЧ * СНИЛС 157-105-719 55

ОПИСАНИЕ МЕСТОПОЛОЖЕНИЯ ГРАНИЦ

Публичный сервитут для использования земель и земельных участков в целях эксплуатации магистрального нефтепровода федерального значения "Линейное сооружение - Магистральный нефтепровод "Усть-Балык-Курган-Уфа-Альметьевск" Черкасское НУ"

(наименование объекта, местоположение границ которого описано)

Схема расположения границ публичного сервитута

Выносной лист №24

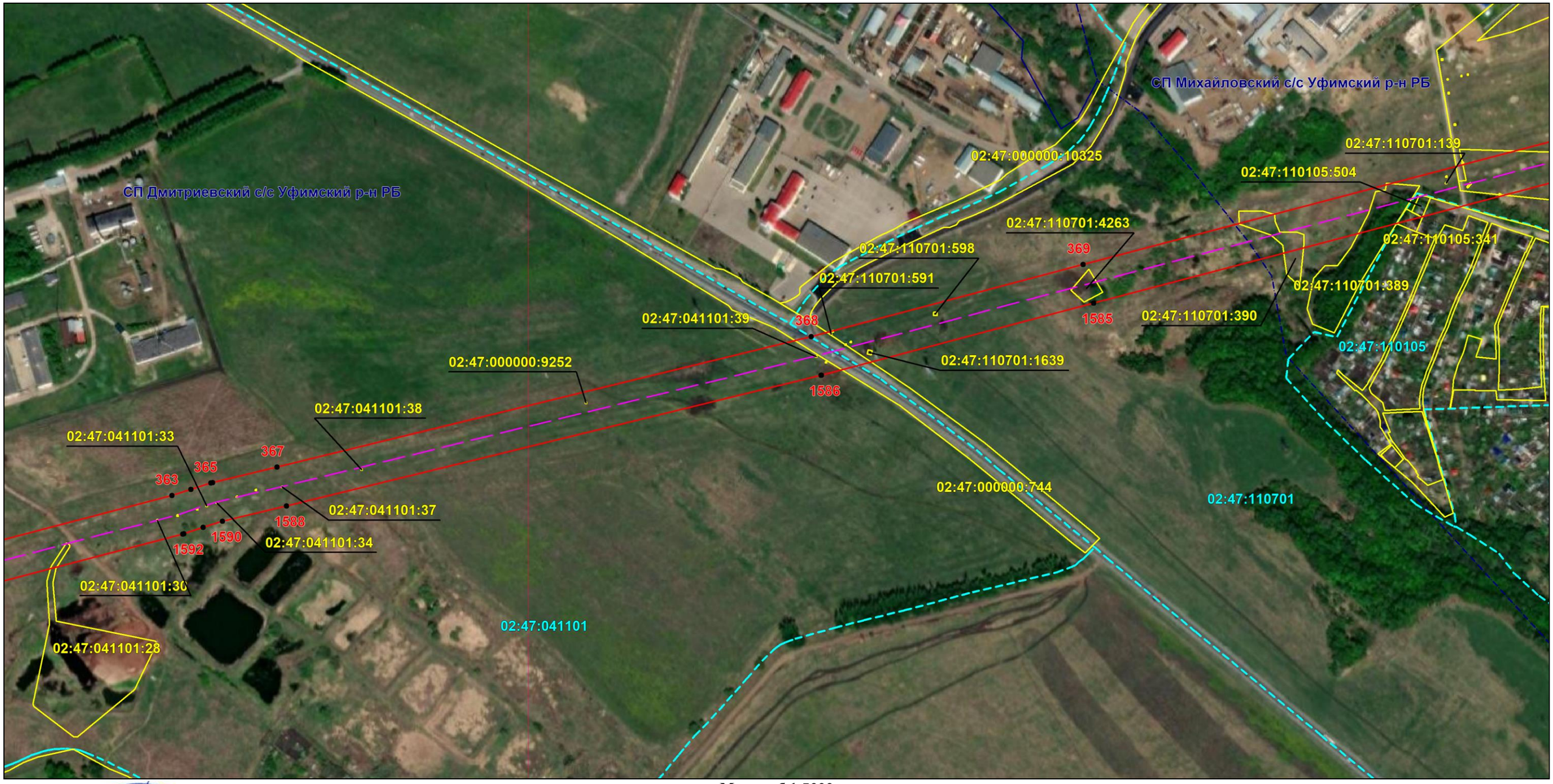

Масштаб 1:5000

Используемые условные знаки и обозначения: приведены на отдельной странице в конце раздела.

Подпись _____ *Назаров Д. А.* Дата *9 февраля 2024 г.*

Место для оттиска печати (при наличии) лица, составившего описание местоположения границ объекта

КВАЛИФИЦИРОВАННЫЙ КАДАСТРОВЫЙ ИНЖЕНЕР
НАЗАРОВ ДМИТРИЙ АНАТОЛЬЕВИЧ
СНИЛС 157-195-719 55

ОПИСАНИЕ МЕСТОПОЛОЖЕНИЯ ГРАНИЦ

Публичный сервитут для использования земель и земельных участков в целях эксплуатации магистрального нефтепровода федерального значения "Линейное сооружение - Магистральный нефтепровод "Усть-Балык-Курган-Уфа-Альметьевск" Черкасское НУ"

(наименование объекта, местоположение границ которого описано)

Схема расположения границ публичного сервитута

Выносной лист №25

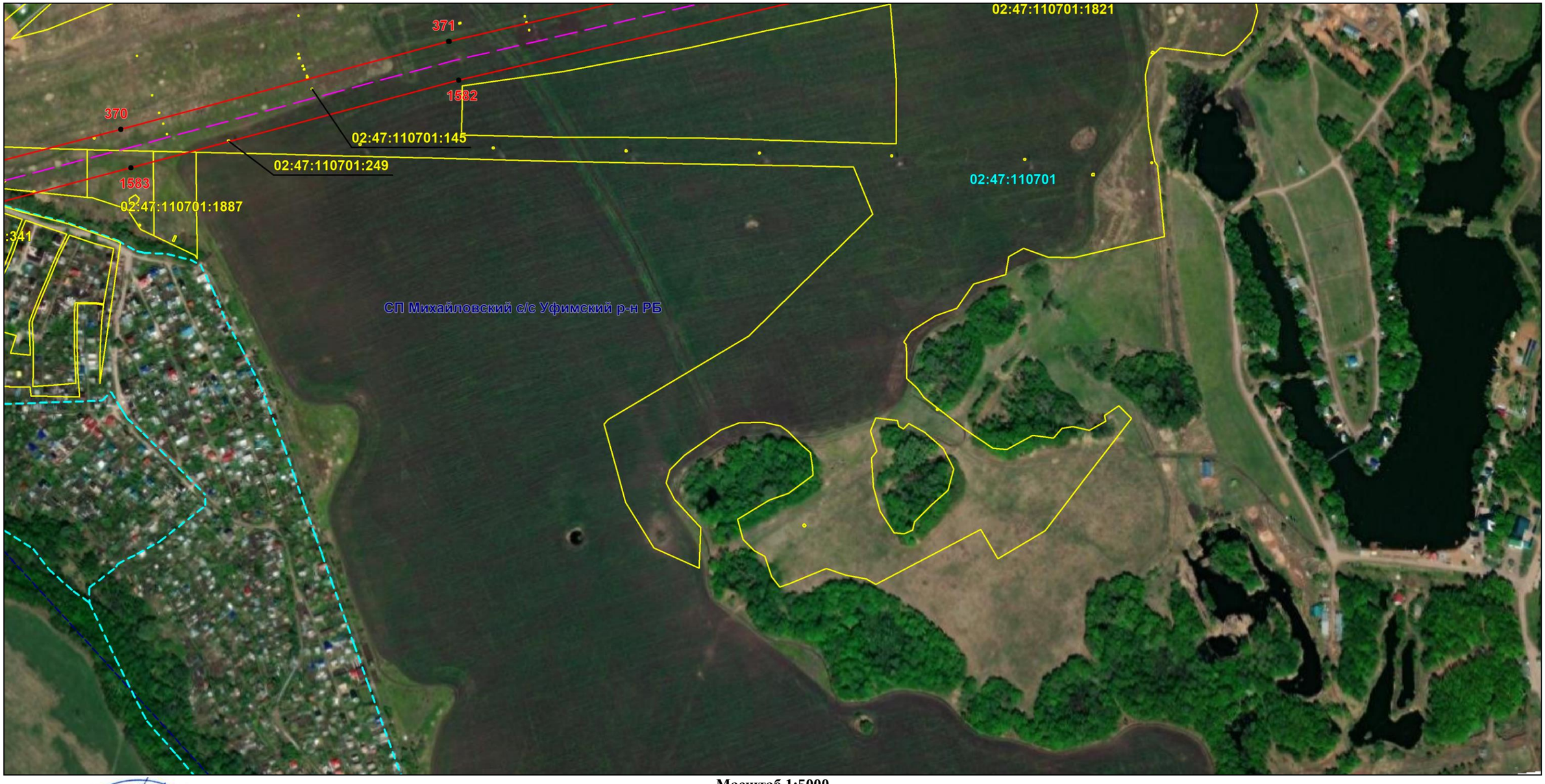

Масштаб 1:5000

Используемые условные знаки и обозначения: приведены на отдельной странице в конце раздела.

Подпись _____ *Назаров Д. А.* Дата *9 февраля 2024 г.*

Место для оттиска печати (при наличии) лица, составившего описание местоположения границ объекта

КАДАСТРОВЫЙ ИНЖЕНЕР
СНИЛС 157-165-719 55
НАЗАРОВ ДМИТРИЙ АНАТОЛЬЕВИЧ

ОПИСАНИЕ МЕСТОПОЛОЖЕНИЯ ГРАНИЦ

Публичный сервитут для использования земель и земельных участков в целях эксплуатации магистрального нефтепровода федерального значения "Линейное сооружение - Магистральный нефтепровод "Усть-Балык-Курган-Уфа-Альметьевск" Черкасское НУ"

(наименование объекта, местоположение границ которого описано)

Схема расположения границ публичного сервитута

Выносной лист №26

Масштаб 1:5000

Используемые условные знаки и обозначения: приведены на отдельной странице в конце раздела.

Подпись _____ *Назаров Д. А.* Дата *9 февраля 2024 г.*

Место для оттиска печати (при наличии) лица, составившего описание местоположения границ объекта

КАДАСТРОВЫЙ ИНЖЕНЕР * НАЗАРОВ ДМИТРИЙ АНАТОЛЬЕВИЧ * СНИЛС 157-156-719 55

ОПИСАНИЕ МЕСТОПОЛОЖЕНИЯ ГРАНИЦ

Публичный сервитут для использования земель и земельных участков в целях эксплуатации магистрального нефтепровода федерального значения "Линейное сооружение - Магистральный нефтепровод "Усть-Балык-Курган-Уфа-Альметьевск" Черкасское НУ"

(наименование объекта, местоположение границ которого описано)

Схема расположения границ публичного сервитута

Выносной лист №27

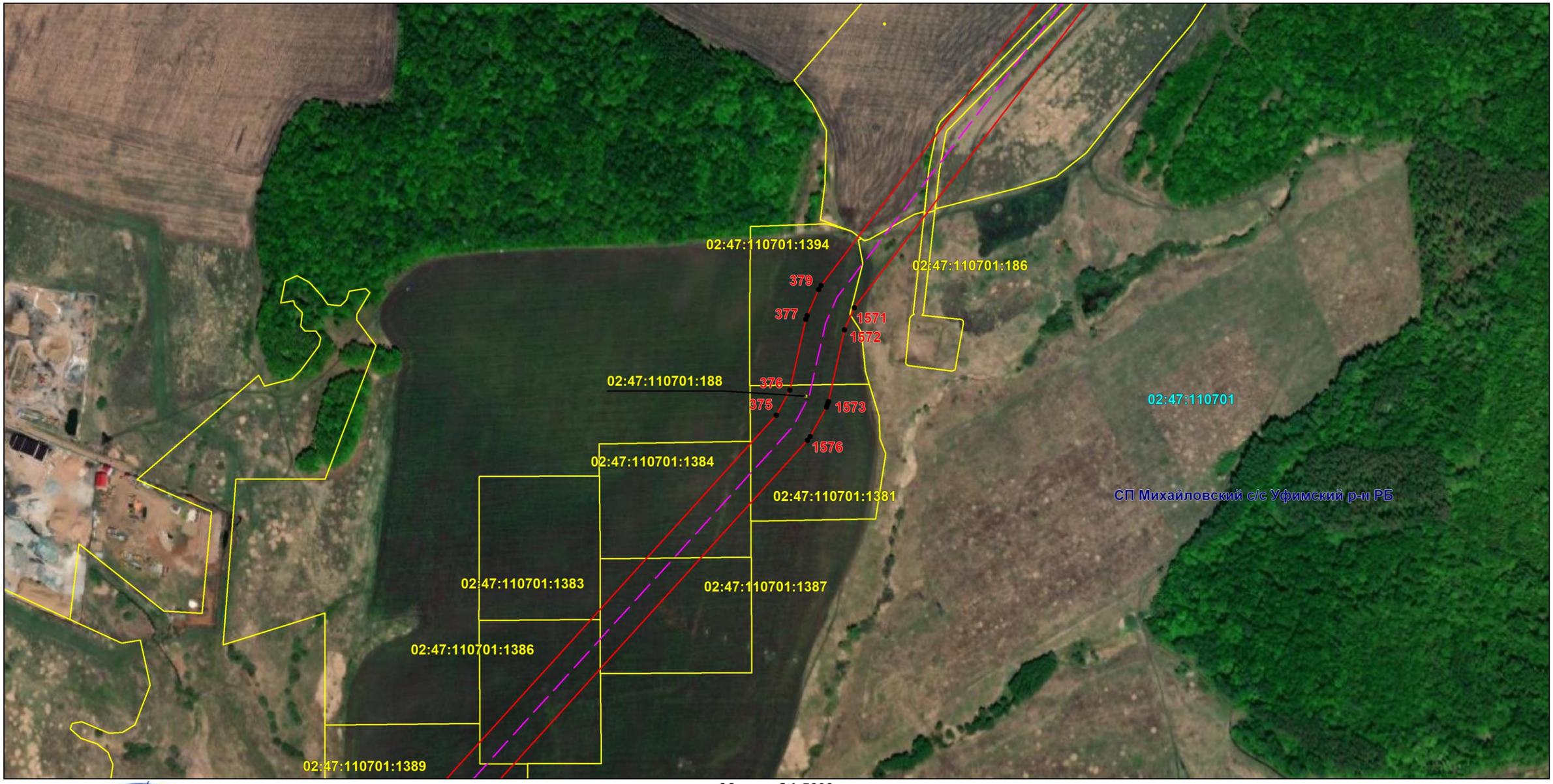

Масштаб 1:5000

Используемые условные знаки и обозначения: приведены на отдельной странице в конце раздела.

Подпись _____ *Назаров Д. А.* Дата *9 февраля 2024 г.*

Место для оттиска печати (при наличии) лица, составившего описание местоположения границ объекта

КАДАСТРОВЫЙ ИНЖЕНЕР * НАЗАРОВ ДМИТРИЙ АНАТОЛЬЕВИЧ * СНИЛС 157-196-719 55

ОПИСАНИЕ МЕСТОПОЛОЖЕНИЯ ГРАНИЦ

Публичный сервитут для использования земель и земельных участков в целях эксплуатации магистрального нефтепровода федерального значения "Линейное сооружение - Магистральный нефтепровод "Усть-Балык-Курган-Уфа-Альметьевск" Черкасское НУ"

(наименование объекта, местоположение границ которого описано)

Схема расположения границ публичного сервитута

Выносной лист №28

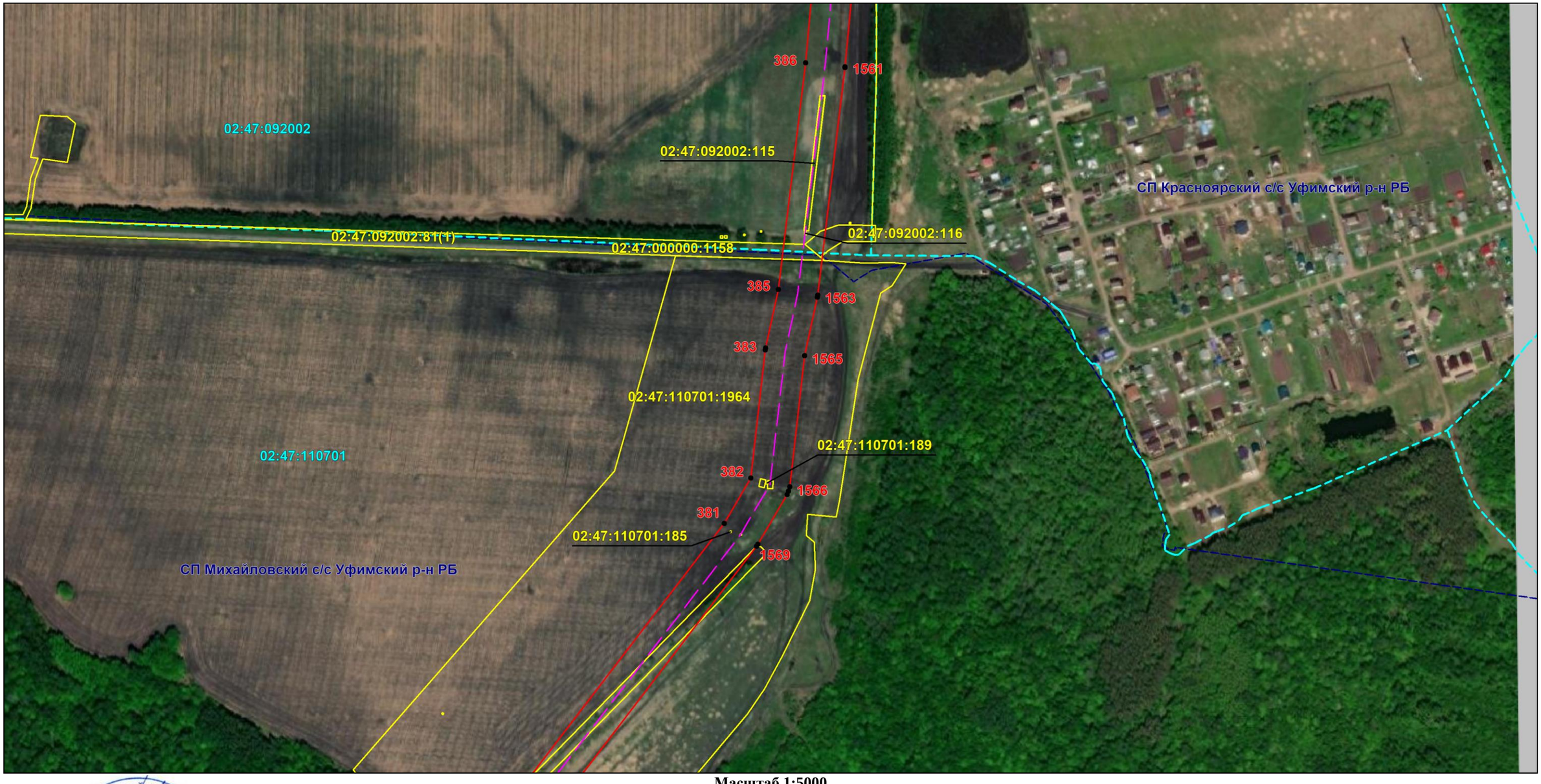

Масштаб 1:5000

Используемые условные знаки и обозначения: приведены на отдельной странице в конце раздела.

Подпись _____ *Назаров Д. А.* Дата *9 февраля 2024 г.*

Место для оттиска печати (при наличии) лица, составившего описание местоположения границ объекта

КВАЛИФИЦИРОВАННЫЙ АДАСТРОВЫЙ ИНЖЕНЕР
СНИЛС 157-195-719 55
НАЗАРОВ ДМИТРИЙ АНАТОЛЬЕВИЧ

ОПИСАНИЕ МЕСТОПОЛОЖЕНИЯ ГРАНИЦ

Публичный сервитут для использования земель и земельных участков в целях эксплуатации магистрального нефтепровода федерального значения "Линейное сооружение - Магистральный нефтепровод "Усть-Балык-Курган-Уфа-Альметьевск" Черкасское НУ"

(наименование объекта, местоположение границ которого описано)

Схема расположения границ публичного сервитута

Выносной лист №29

Масштаб 1:5000

Используемые условные знаки и обозначения: приведены на отдельной странице в конце раздела.

Подпись _____ *Назаров Д. А.* Дата *9 февраля 2024 г.*

Место для оттиска печати (при наличии) лица, составившего описание местоположения границ объекта

КАДАСТРОВЫЙ ИНЖЕНЕР
НАЗАРОВ ДМИТРИЙ АНАТОЛЬЕВИЧ
СНИЛС 157-156-719 55

ОПИСАНИЕ МЕСТОПОЛОЖЕНИЯ ГРАНИЦ

Публичный сервитут для использования земель и земельных участков в целях эксплуатации магистрального нефтепровода федерального значения "Линейное сооружение - Магистральный нефтепровод "Усть-Балык-Курган-Уфа-Альметьевск" Черкасское НУ"

(наименование объекта, местоположение границ которого описано)

Схема расположения границ публичного сервитута

Выносной лист №30

Масштаб 1:5000

Используемые условные знаки и обозначения: приведены на отдельной странице в конце раздела.

Подпись _____ *Назаров Д. А.* Дата *9 февраля 2024 г.*

Место для оттиска печати (при наличии) лица, составившего описание местоположения границ объекта

КАДАСТРОВЫЙ ИНЖЕНЕР
СНИЛС 157-196-719 55
НАЗАРОВ ДМИТРИЙ АНАТОЛЬЕВИЧ

ОПИСАНИЕ МЕСТОПОЛОЖЕНИЯ ГРАНИЦ

Публичный сервитут для использования земель и земельных участков в целях эксплуатации магистрального нефтепровода федерального значения "Линейное сооружение - Магистральный нефтепровод "Усть-Балык-Курган-Уфа-Альметьевск" Черкасское НУ"

(наименование объекта, местоположение границ которого описано)

Схема расположения границ публичного сервитута

Выносной лист №31

Масштаб 1:5000

Используемые условные знаки и обозначения: приведены на отдельной странице в конце раздела.

Подпись _____ *Назаров Д. А.* Дата *9 февраля 2024 г.*

Место для оттиска печати (при наличии) лица, составившего описание местоположения границ объекта

КАДАСТРОВЫЙ ИНЖЕНЕР
СНИЛС 157-105 719 55
НАЗАРОВ ДМИТРИЙ АНАТОЛЬЕВИЧ

ОПИСАНИЕ МЕСТОПОЛОЖЕНИЯ ГРАНИЦ

Публичный сервитут для использования земель и земельных участков в целях эксплуатации магистрального нефтепровода федерального значения "Линейное сооружение - Магистральный нефтепровод "Усть-Балык-Курган-Уфа-Альметьевск" Черкасское НУ"

(наименование объекта, местоположение границ которого описано)

Схема расположения границ публичного сервитута

Выносной лист №32

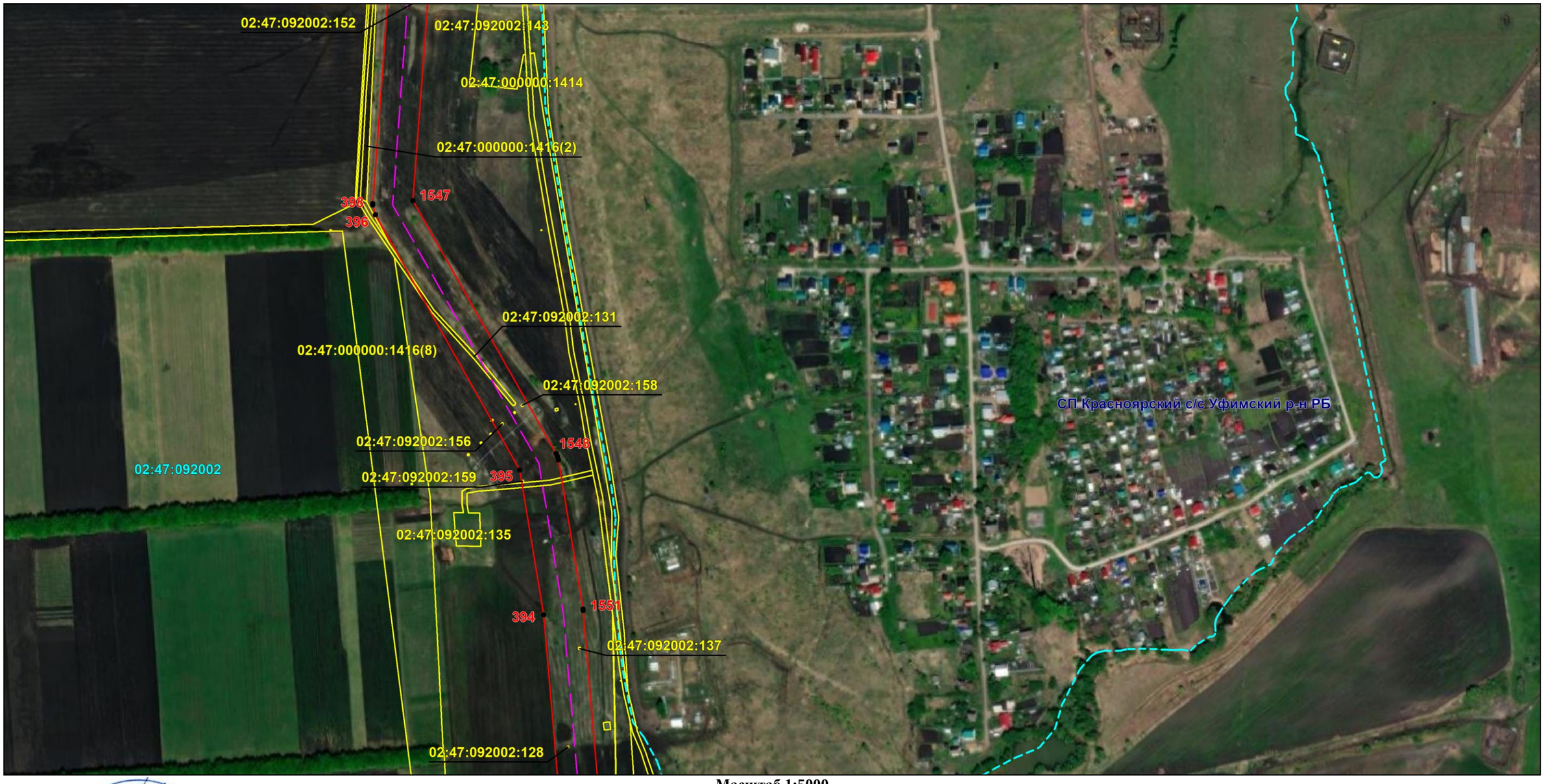

Масштаб 1:5000

Используемые условные знаки и обозначения: приведены на отдельной странице в конце раздела.

Подпись _____ *Назаров Д. А.* Дата *9 февраля 2024 г.*

Место для оттиска печати (при наличии) лица, составившего описание местоположения границ объекта

КАДАСТРОВЫЙ ИНЖЕНЕР * НАЗАРОВ ДМИТРИЙ АНАТОЛЬЕВИЧ * СНИЛС 157-196-719 55

ОПИСАНИЕ МЕСТОПОЛОЖЕНИЯ ГРАНИЦ

Публичный сервитут для использования земель и земельных участков в целях эксплуатации магистрального нефтепровода федерального значения "Линейное сооружение - Магистральный нефтепровод "Усть-Балык-Курган-Уфа-Альметьевск" Черкасское НУ"

(наименование объекта, местоположение границ которого описано)

Схема расположения границ публичного сервитута

Выносной лист №33

Масштаб 1:5000

Используемые условные знаки и обозначения: приведены на отдельной странице в конце раздела.

Подпись _____ *Назаров Д. А.* Дата *9 февраля 2024 г.*

Место для оттиска печати (при наличии) лица, составившего описание местоположения границ объекта

КВАЛИФИЦИРОВАННЫЙ ИНЖЕНЕР-ГЕОДЕЗИСТ * НАЗАРОВ ДМИТРИЙ АНАТОЛЬЕВИЧ * СНИЛС 157-105-719 55

ОПИСАНИЕ МЕСТОПОЛОЖЕНИЯ ГРАНИЦ

Публичный сервитут для использования земель и земельных участков в целях эксплуатации магистрального нефтепровода федерального значения "Линейное сооружение - Магистральный нефтепровод "Усть-Балык-Курган-Уфа-Альметьевск" Черкасское НУ"

(наименование объекта, местоположение границ которого описано)

Схема расположения границ публичного сервитута

Выносной лист №34

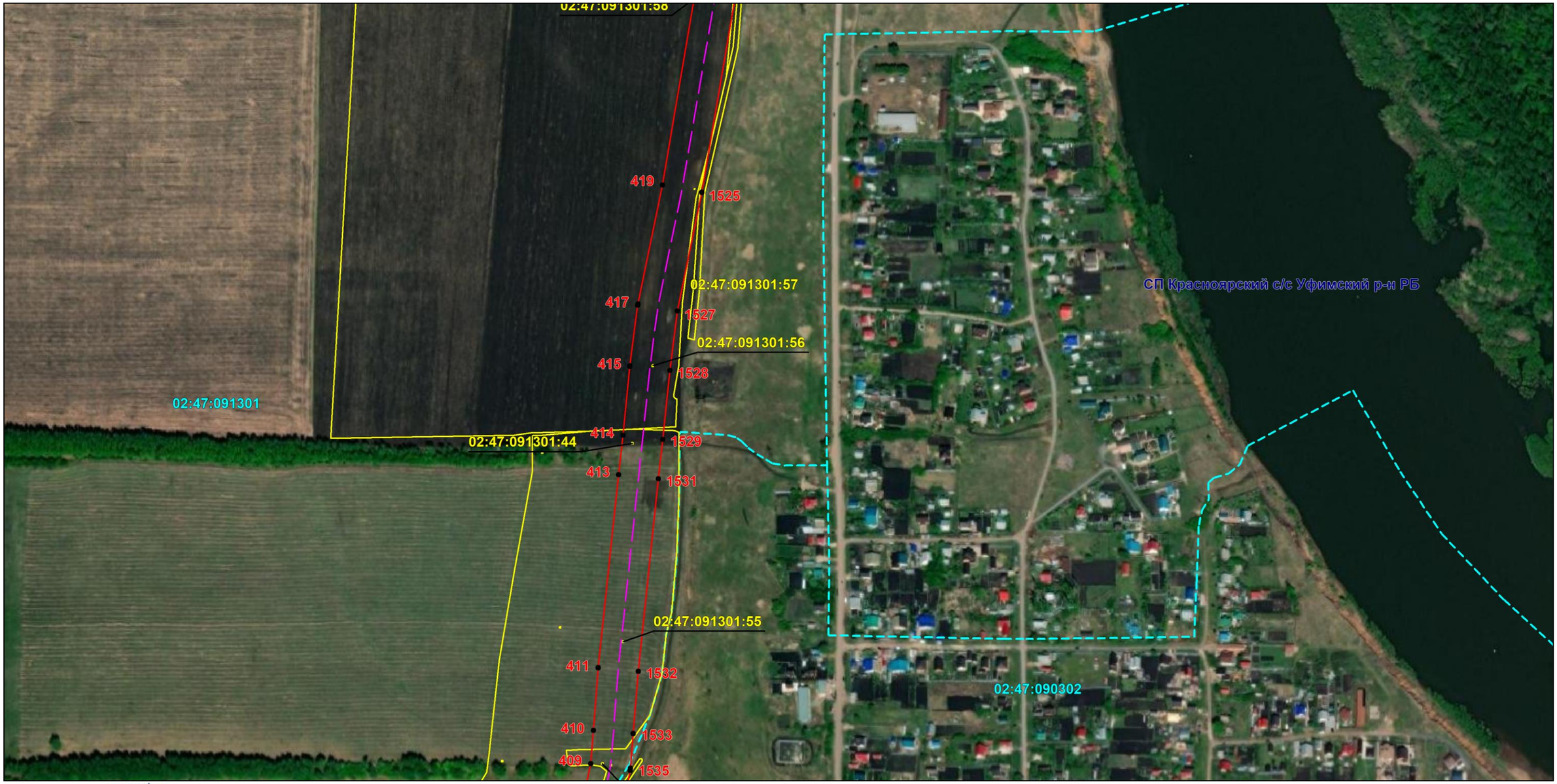

Масштаб 1:5000

Используемые условные знаки и обозначения: приведены на отдельной странице в конце раздела.

Подпись _____ *Назаров Д. А.* Дата *9 февраля 2024 г.*

Место для оттиска печати (при наличии) лица, составившего описание местоположения границ объекта

КАДАСТРОВЫЙ ИНЖЕНЕР * НАЗАРОВ ДМИТРИЙ АНАТОЛЬЕВИЧ * СНИЛС 157-105-719 55

ОПИСАНИЕ МЕСТОПОЛОЖЕНИЯ ГРАНИЦ

Публичный сервитут для использования земель и земельных участков в целях эксплуатации магистрального нефтепровода федерального значения "Линейное сооружение - Магистральный нефтепровод "Усть-Балык-Курган-Уфа-Альметьевск" Черкасское НУ"

(наименование объекта, местоположение границ которого описано)

Схема расположения границ публичного сервитута

Выносной лист №35

Масштаб 1:5000

Используемые условные знаки и обозначения: приведены на отдельной странице в конце раздела.

Подпись _____ *Назаров Д. А.* Дата *9 февраля 2024 г.*

Место для оттиска печати (при наличии) лица, составившего описание местоположения границ объекта

КАДАСТРОВЫЙ ИНЖЕНЕР
СНИЛС 157-105 719 55
НАЗАРОВ ДМИТРИЙ АНАТОЛЬЕВИЧ

ОПИСАНИЕ МЕСТОПОЛОЖЕНИЯ ГРАНИЦ

Публичный сервитут для использования земель и земельных участков в целях эксплуатации магистрального нефтепровода федерального значения "Линейное сооружение - Магистральный нефтепровод "Усть-Балык-Курган-Уфа-Альметьевск" Черкасское НУ"

(наименование объекта, местоположение границ которого описано)

Схема расположения границ публичного сервитута

Выносной лист №36

Масштаб 1:5000

Используемые условные знаки и обозначения: приведены на отдельной странице в конце раздела.

Подпись _____ *Назаров Д. А.* Дата *9 февраля 2024 г.*

Место для оттиска печати (при наличии) лица, составившего описание местоположения границ объекта

КАДАСТРОВЫЙ ИНЖЕНЕР
СНИЛС 157-195-719 55
НАЗАРОВ ДМИТРИЙ АНАТОЛЬЕВИЧ

ОПИСАНИЕ МЕСТОПОЛОЖЕНИЯ ГРАНИЦ

Публичный сервитут для использования земель и земельных участков в целях эксплуатации магистрального нефтепровода федерального значения "Линейное сооружение - Магистральный нефтепровод "Усть-Балык-Курган-Уфа-Альметьевск" Черкасское НУ"

(наименование объекта, местоположение границ которого описано)

Схема расположения границ публичного сервитута

Выносной лист №37

Масштаб 1:5000

Используемые условные знаки и обозначения: приведены на отдельной странице в конце раздела.

Подпись _____ *Назаров Д. А.* Дата *9 февраля 2024 г.*

Место для оттиска печати (при наличии) лица, составившего описание местоположения границ объекта

ОПИСАНИЕ МЕСТОПОЛОЖЕНИЯ ГРАНИЦ

Публичный сервитут для использования земель и земельных участков в целях эксплуатации магистрального нефтепровода федерального значения "Линейное сооружение - Магистральный нефтепровод "Усть-Балык-Курган-Уфа-Альметьевск" Черкасское НУ"

(наименование объекта, местоположение границ которого описано)

Схема расположения границ публичного сервитута

Выносной лист №38

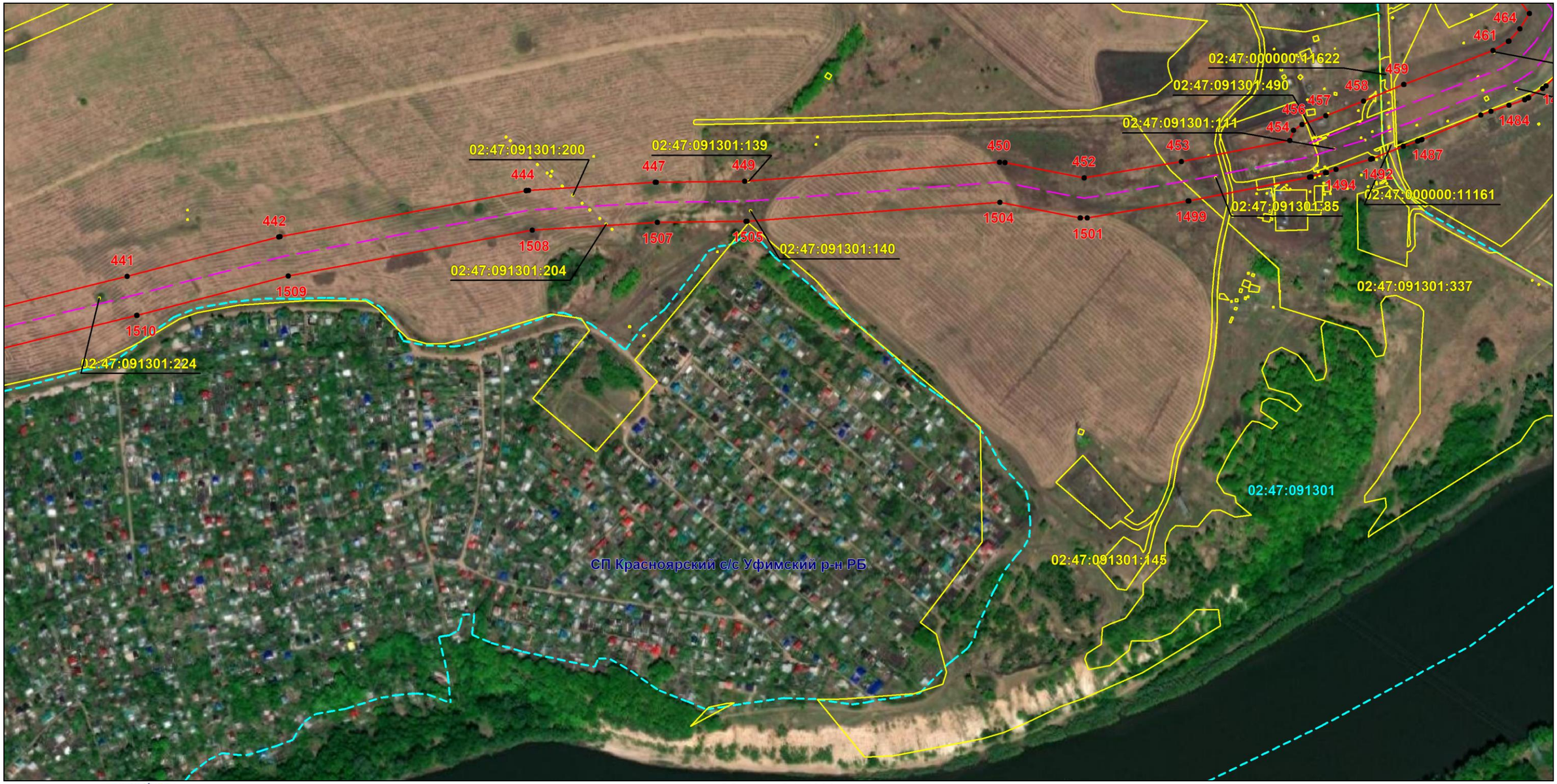

Масштаб 1:5000

Используемые условные знаки и обозначения: приведены на отдельной странице в конце раздела.

Подпись _____ *Назаров Д. А.* Дата *9 февраля 2024 г.*

Место для оттиска печати (при наличии) лица, составившего описание местоположения границ объекта

КАДАСТРОВЫЙ ИНЖЕНЕР
НАЗАРОВ ДМИТРИЙ АНАТОЛЬЕВИЧ
СНИЛС 157-195-719 55

ОПИСАНИЕ МЕСТОПОЛОЖЕНИЯ ГРАНИЦ

Публичный сервитут для использования земель и земельных участков в целях эксплуатации магистрального нефтепровода федерального значения "Линейное сооружение - Магистральный нефтепровод "Усть-Балык-Курган-Уфа-Альметьевск" Черкасское НУ"

(наименование объекта, местоположение границ которого описано)

Схема расположения границ публичного сервитута

Выносной лист №39

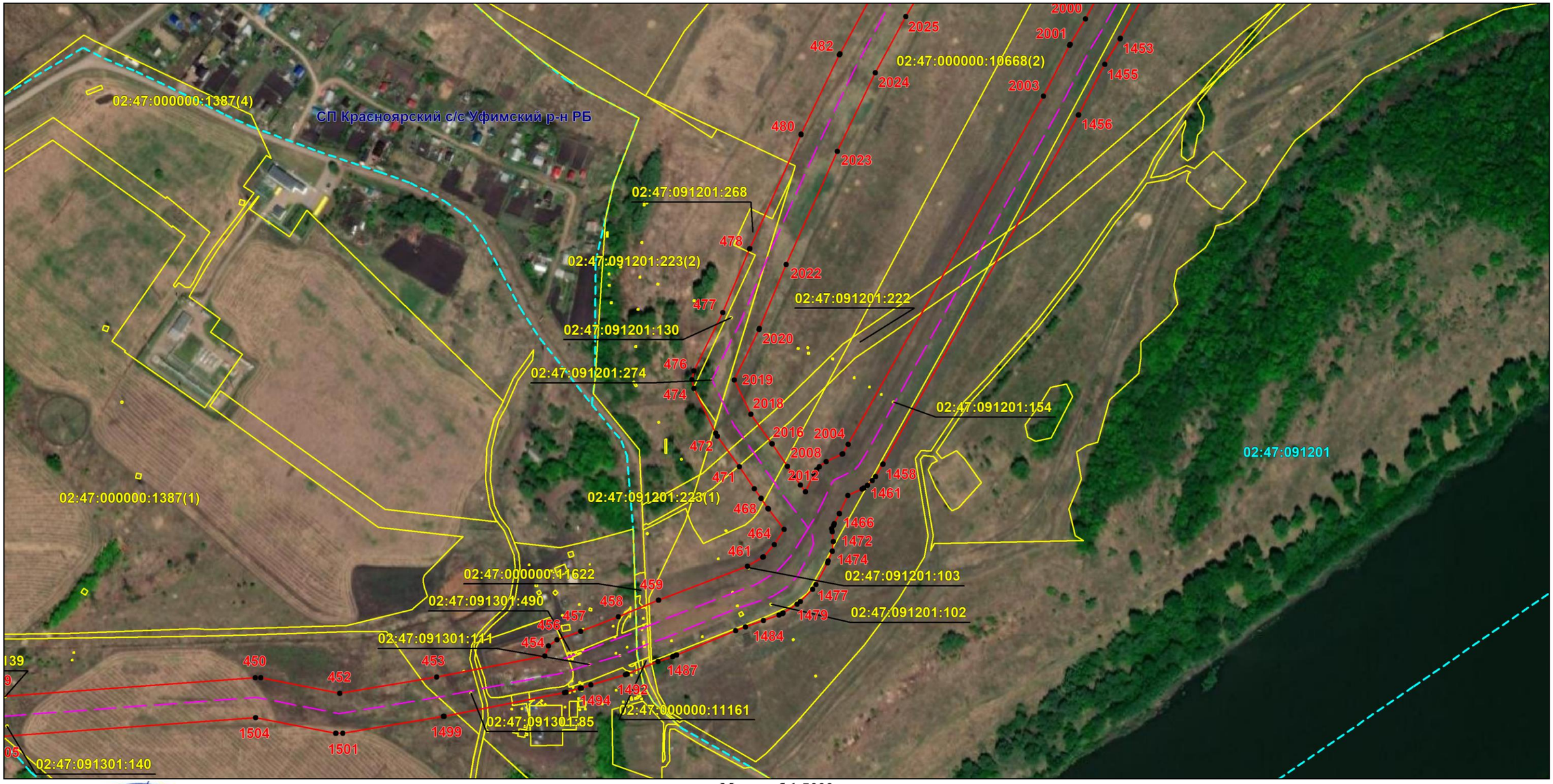

Масштаб 1:5000

Используемые условные знаки и обозначения: приведены на отдельной странице в конце раздела.

Подпись _____ *Назаров Д. А.* Дата *9 февраля 2024 г.*

Место для оттиска печати (при наличии) лица, составившего описание местоположения границ объекта

КВАДАСТРОВЫЙ ИНЖЕНЕР
НАЗАРОВ ДМИТРИЙ АНАТОЛЬЕВИЧ
СНИЛС 157-105-719 55

ОПИСАНИЕ МЕСТОПОЛОЖЕНИЯ ГРАНИЦ

Публичный сервитут для использования земель и земельных участков в целях эксплуатации магистрального нефтепровода федерального значения "Линейное сооружение - Магистральный нефтепровод "Усть-Балык-Курган-Уфа-Альметьевск" Черкасское НУ"

(наименование объекта, местоположение границ которого описано)

Схема расположения границ публичного сервитута

Выносной лист №40

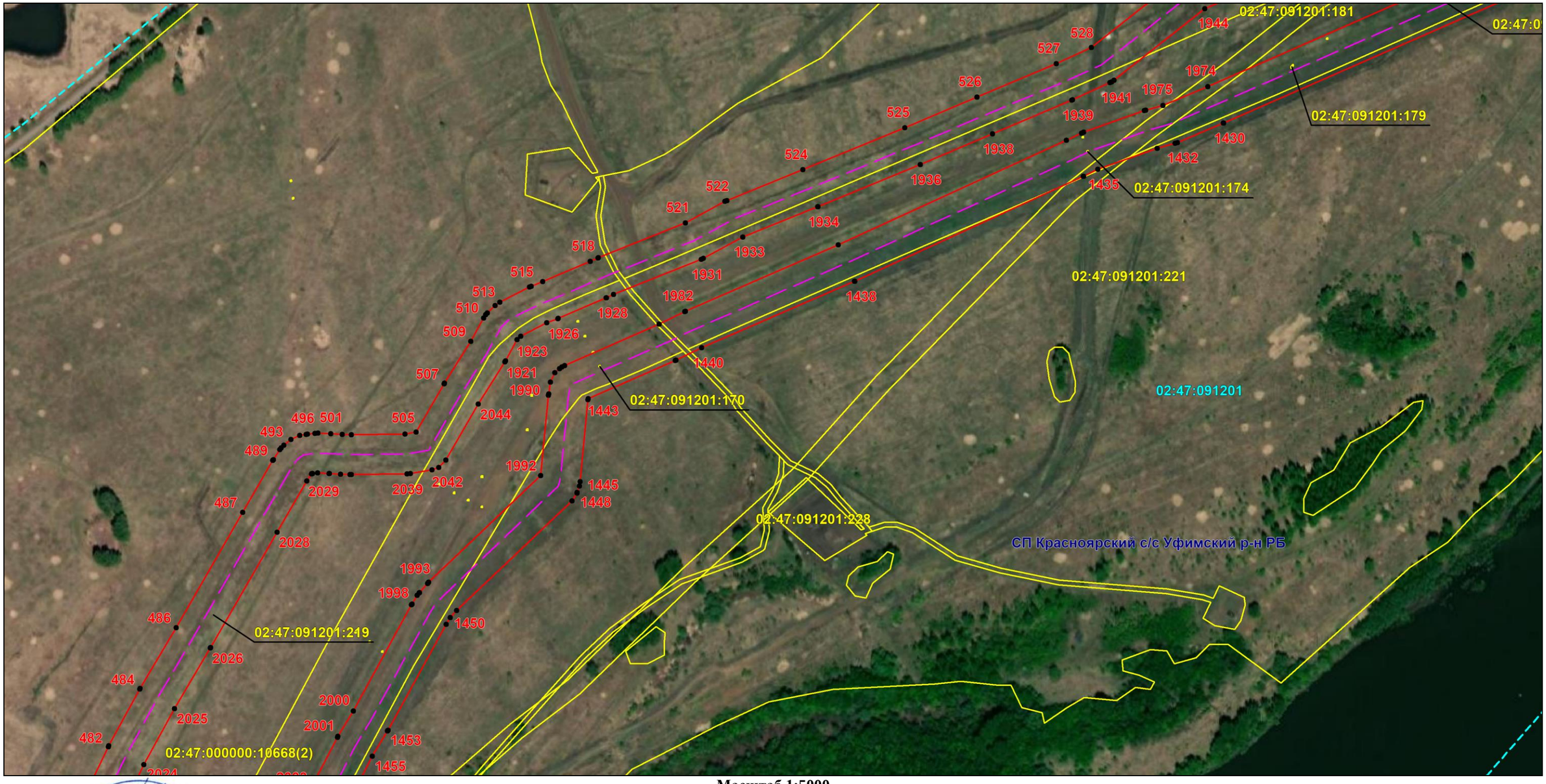

Масштаб 1:5000

Используемые условные знаки и обозначения: приведены на отдельной странице в конце раздела.

Подпись _____ *Назаров Д. А.* Дата *9 февраля 2024 г.*

Место для оттиска печати (при наличии) лица, составившего описание местоположения границ объекта

КАДАСТРОВЫЙ ИНЖЕНЕР * НАЗАРОВ ДМИТРИЙ АНАТОЛЬЕВИЧ * СНИЛС 157-105-719 55

ОПИСАНИЕ МЕСТОПОЛОЖЕНИЯ ГРАНИЦ

Публичный сервитут для использования земель и земельных участков в целях эксплуатации магистрального нефтепровода федерального значения "Линейное сооружение - Магистральный нефтепровод "Усть-Балык-Курган-Уфа-Альметьевск" Черкасское НУ"

(наименование объекта, местоположение границ которого описано)

Схема расположения границ публичного сервитута

Выносной лист №41

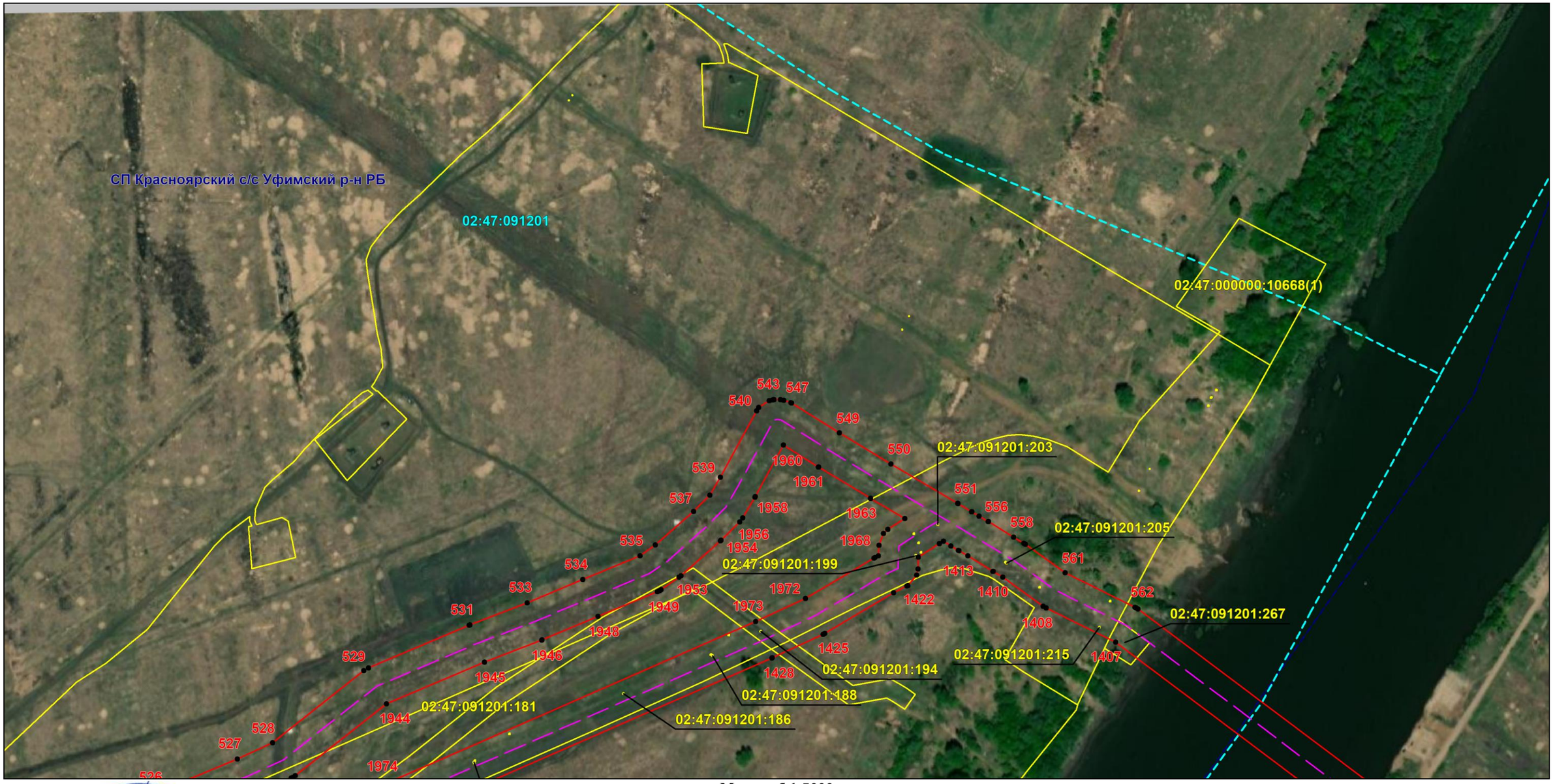

Масштаб 1:5000

Используемые условные знаки и обозначения: приведены на отдельной странице в конце раздела.

Подпись _____ *Назаров Д. А.* Дата *9 февраля 2024 г.*

Место для оттиска печати (при наличии) лица, составившего описание местоположения границ объекта

КАДАСТРОВЫЙ ИНЖЕНЕР * НАЗАРОВ ДМИТРИЙ АНАТОЛЬЕВИЧ * СНИЛС 157-196-719 55

ОПИСАНИЕ МЕСТОПОЛОЖЕНИЯ ГРАНИЦ

Публичный сервитут для использования земель и земельных участков в целях эксплуатации магистрального нефтепровода федерального значения "Линейное сооружение - Магистральный нефтепровод "Усть-Балык-Курган-Уфа-Альметьевск" Черкасское НУ"

(наименование объекта, местоположение границ которого описано)

Схема расположения границ публичного сервитута

Выносной лист №42

Масштаб 1:5000

Используемые условные знаки и обозначения: приведены на отдельной странице в конце раздела.

Подпись _____ *Назаров Д. А.* Дата *9 февраля 2024 г.*

Место для оттиска печати (при наличии) лица, составившего описание местоположения границ объекта

КАДАСТРОВЫЙ ИНЖЕНЕР
НАЗАРОВ ДМИТРИЙ АНАТОЛЬЕВИЧ
СНИЛС 157-165-719 55

ОПИСАНИЕ МЕСТОПОЛОЖЕНИЯ ГРАНИЦ

Публичный сервитут для использования земель и земельных участков в целях эксплуатации магистрального нефтепровода федерального значения "Линейное сооружение - Магистральный нефтепровод "Усть-Балык-Курган-Уфа-Альметьевск" Черкасское НУ"

(наименование объекта, местоположение границ которого описано)

Схема расположения границ публичного сервитута

Выносной лист №43

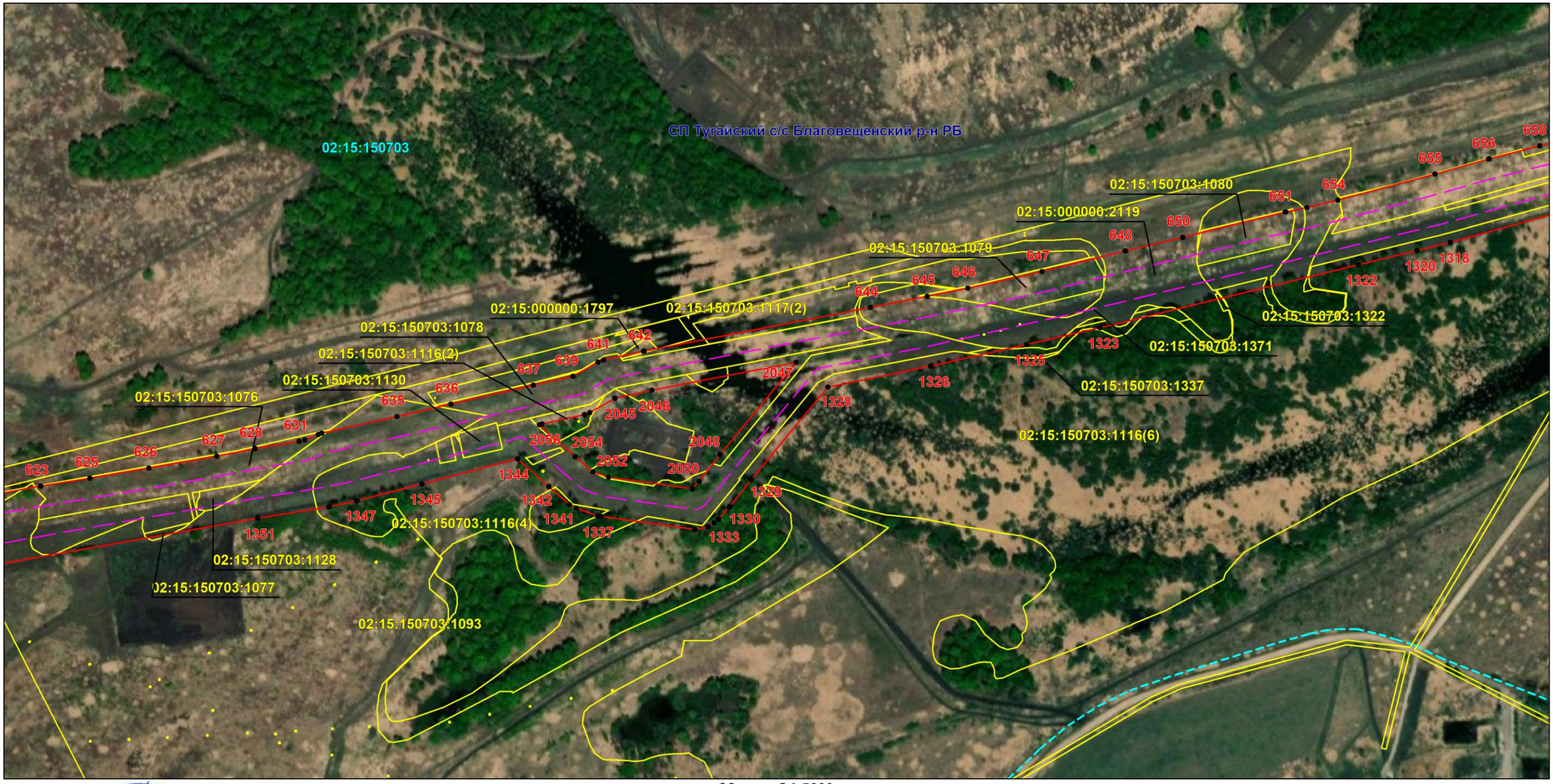

Масштаб 1:5000

Используемые условные знаки и обозначения: приведены на отдельной странице в конце раздела.

Подпись _____ *Назаров Д. А.* Дата *9 февраля 2024 г.*

Место для оттиска печати (при наличии) лица, составившего описание местоположения границ объекта

КАДАСТРОВЫЙ ИНЖЕНЕР
НАЗАРОВ ДМИТРИЙ АНАТОЛЬЕВИЧ
СНИЛС 157-195-719 55

ОПИСАНИЕ МЕСТОПОЛОЖЕНИЯ ГРАНИЦ

Публичный сервитут для использования земель и земельных участков в целях эксплуатации магистрального нефтепровода федерального значения "Линейное сооружение - Магистральный нефтепровод "Усть-Балык-Курган-Уфа-Альметьевск" Черкасское НУ"

(наименование объекта, местоположение границ которого описано)

Схема расположения границ публичного сервитута

Выносной лист №44

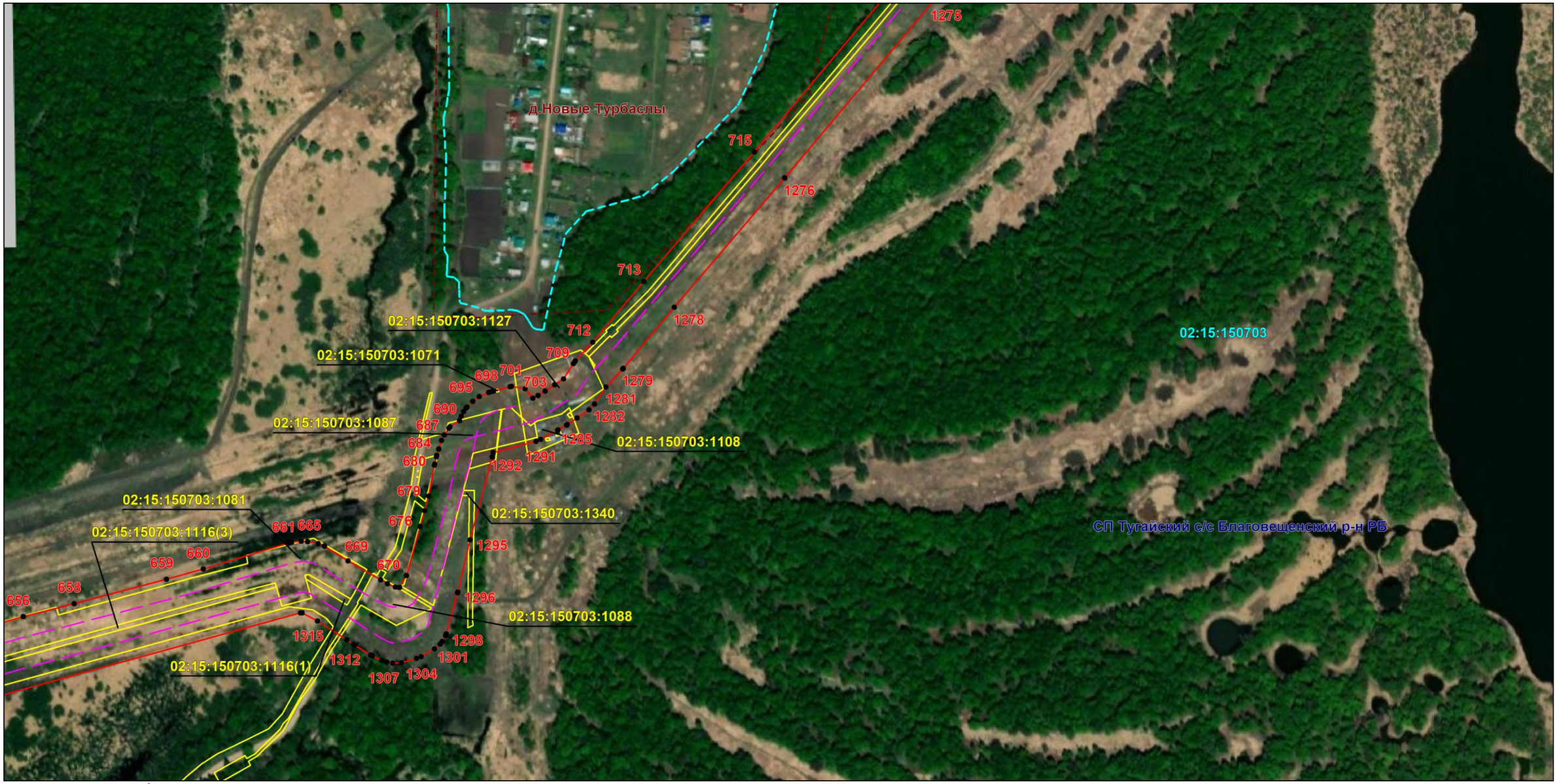

Масштаб 1:5000

Используемые условные знаки и обозначения: приведены на отдельной странице в конце раздела.

Подпись _____ *Назаров Д. А.* Дата *9 февраля 2024 г.*

Место для оттиска печати (при наличии) лица, составившего описание местоположения границ объекта

КВАДАСТРОВЫЙ ИНЖЕНЕР
СНИЛС 157-105-719 55
НАЗАРОВ ДМИТРИЙ АНАТОЛЬЕВИЧ

ОПИСАНИЕ МЕСТОПОЛОЖЕНИЯ ГРАНИЦ

Публичный сервитут для использования земель и земельных участков в целях эксплуатации магистрального нефтепровода федерального значения "Линейное сооружение - Магистральный нефтепровод "Усть-Балык-Курган-Уфа-Альметьевск" Черкасское НУ"

(наименование объекта, местоположение границ которого описано)

Схема расположения границ публичного сервитута

Выносной лист №45

Масштаб 1:5000

Используемые условные знаки и обозначения: приведены на отдельной странице в конце раздела.

Подпись _____ *Назаров Д. А.* Дата *9 февраля 2024 г.*

Место для оттиска печати (при наличии) лица, составившего описание местоположения границ объекта

КАДАСТРОВЫЙ ИНЖЕНЕР * НАЗАРОВ ДМИТРИЙ АНАТОЛЬЕВИЧ * СНИЛС 157-195-719 55

ОПИСАНИЕ МЕСТОПОЛОЖЕНИЯ ГРАНИЦ

Публичный сервитут для использования земель и земельных участков в целях эксплуатации магистрального нефтепровода федерального значения "Линейное сооружение - Магистральный нефтепровод "Усть-Балык-Курган-Уфа-Альметьевск" Черкасское НУ"

(наименование объекта, местоположение границ которого описано)

Схема расположения границ публичного сервитута

Выносной лист №46

Масштаб 1:5000

Используемые условные знаки и обозначения: приведены на отдельной странице в конце раздела.

Подпись _____ *Назаров Д. А.* Дата *9 февраля 2024 г.*

Место для оттиска печати (при наличии) лица, составившего описание местоположения границ объекта

КАДАСТРОВЫЙ ИНЖЕНЕР
СНИЛС 157-155-719 55
НАЗАРОВ ДМИТРИЙ АНАТОЛЬЕВИЧ

ОПИСАНИЕ МЕСТОПОЛОЖЕНИЯ ГРАНИЦ

Публичный сервитут для использования земель и земельных участков в целях эксплуатации магистрального нефтепровода федерального значения "Линейное сооружение - Магистральный нефтепровод "Усть-Балык-Курган-Уфа-Альметьевск" Черкасское НУ"

(наименование объекта, местоположение границ которого описано)

Схема расположения границ публичного сервитута

Выносной лист №47

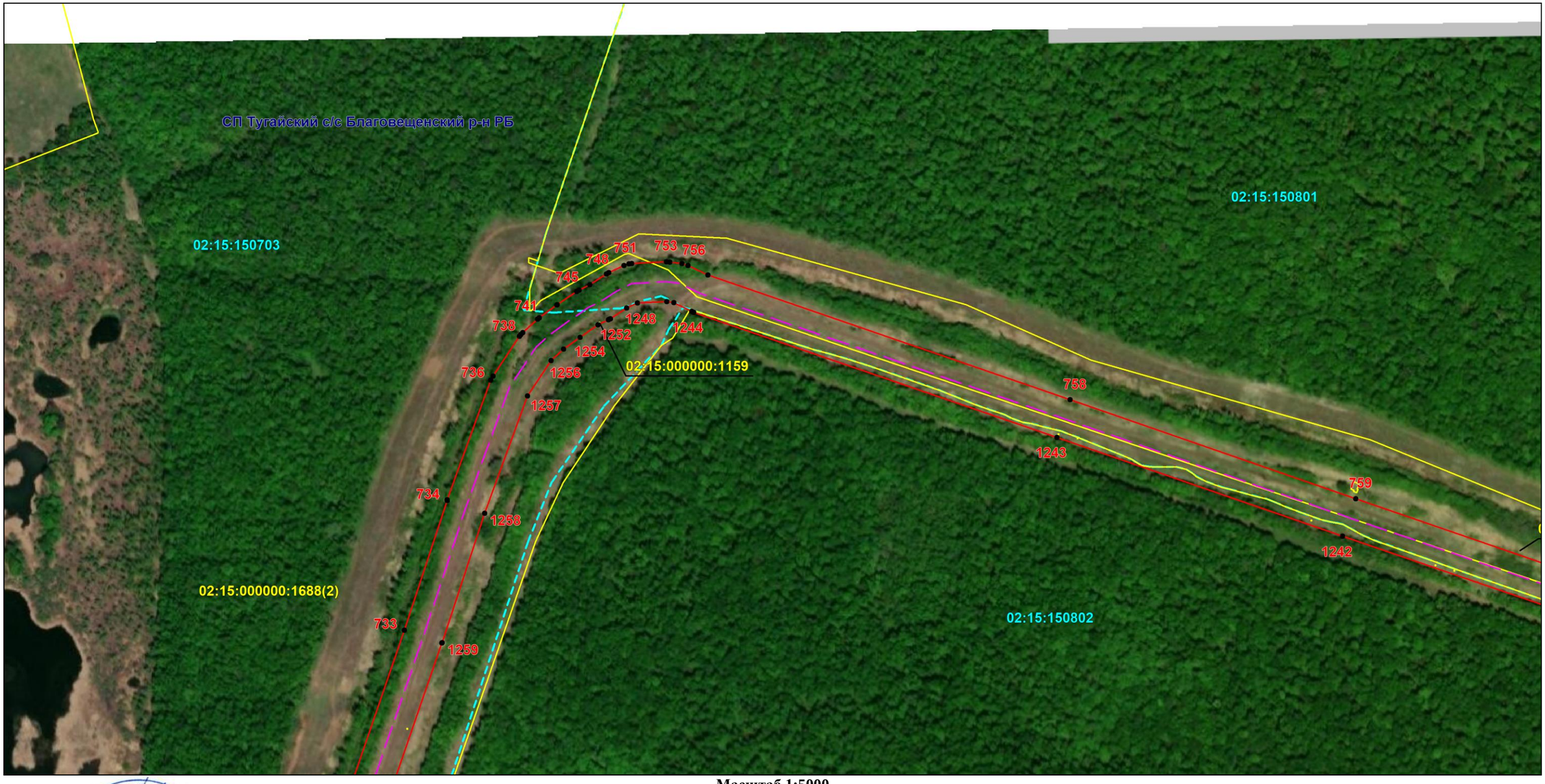

Масштаб 1:5000

Используемые условные знаки и обозначения: приведены на отдельной странице в конце раздела.

Подпись _____ *Назаров Д. А.* Дата *9 февраля 2024 г.*

Место для оттиска печати (при наличии) лица, составившего описание местоположения границ объекта

КАДАСТРОВЫЙ ИНЖЕНЕР * НАЗАРОВ ДМИТРИЙ АНАТОЛЬЕВИЧ * СНИЛС 157-195-719 55

ОПИСАНИЕ МЕСТОПОЛОЖЕНИЯ ГРАНИЦ

Публичный сервитут для использования земель и земельных участков в целях эксплуатации магистрального нефтепровода федерального значения "Линейное сооружение - Магистральный нефтепровод "Усть-Балык-Курган-Уфа-Альметьевск" Черкасское НУ"

(наименование объекта, местоположение границ которого описано)

Схема расположения границ публичного сервитута

Выносной лист №48

Масштаб 1:5000

Используемые условные знаки и обозначения: приведены на отдельной странице в конце раздела.

Подпись _____ *Назаров Д. А.* Дата *9 февраля 2024 г.*

Место для оттиска печати (при наличии) лица, составившего описание местоположения границ объекта

КАДАСТРОВЫЙ ИНЖЕНЕР * НАЗАРОВ ДМИТРИЙ АНАТОЛЬЕВИЧ * СНИЛС 157-195-719 55

ОПИСАНИЕ МЕСТОПОЛОЖЕНИЯ ГРАНИЦ

Публичный сервитут для использования земель и земельных участков в целях эксплуатации магистрального нефтепровода федерального значения "Линейное сооружение - Магистральный нефтепровод "Усть-Балык-Курган-Уфа-Альметьевск" Черкасское НУ"

(наименование объекта, местоположение границ которого описано)

Схема расположения границ публичного сервитута

Выносной лист №49

Масштаб 1:5000

Используемые условные знаки и обозначения: приведены на отдельной странице в конце раздела.

Подпись _____ *Назаров Д. А.* Дата *9 февраля 2024 г.*

Место для оттиска печати (при наличии) лица, составившего описание местоположения границ объекта

КАДАСТРОВЫЙ ИНЖЕНЕР
СНИЛС 157-195-719 55
НАЗАРОВ ДМИТРИЙ АНАТОЛЬЕВИЧ

ОПИСАНИЕ МЕСТОПОЛОЖЕНИЯ ГРАНИЦ

Публичный сервитут для использования земель и земельных участков в целях эксплуатации магистрального нефтепровода федерального значения "Линейное сооружение - Магистральный нефтепровод "Усть-Балык-Курган-Уфа-Альметьевск" Черкасское НУ"

(наименование объекта, местоположение границ которого описано)

Схема расположения границ публичного сервитута

Выносной лист №50

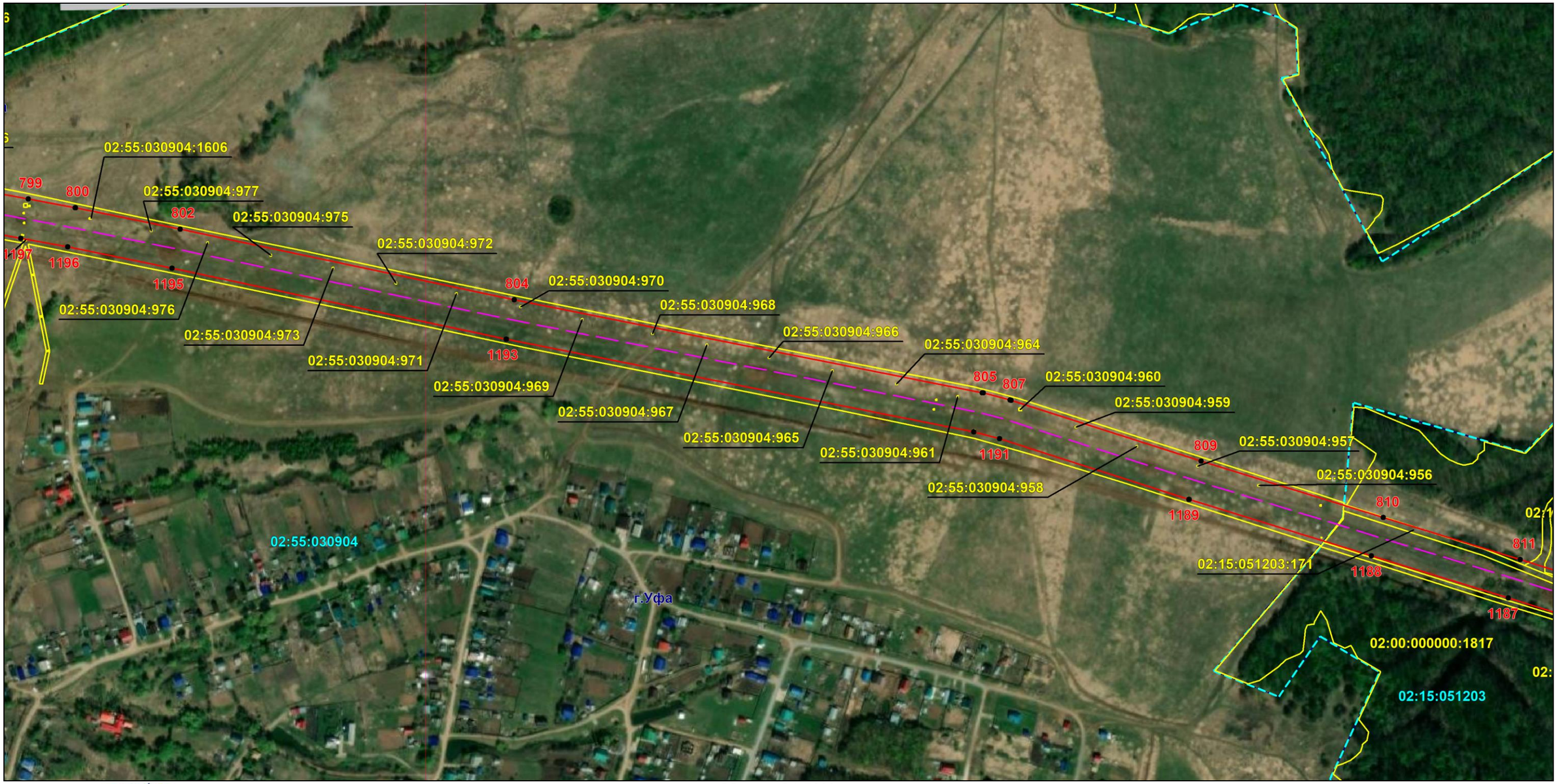

Масштаб 1:5000

Используемые условные знаки и обозначения: приведены на отдельной странице в конце раздела.

Подпись _____ *Назаров Д. А.* Дата *9 февраля 2024 г.*

Место для оттиска печати (при наличии) лица, составившего описание местоположения границ объекта

КАДАСТРОВЫЙ ИНЖЕНЕР
НАЗАРОВ ДМИТРИЙ АНАТОЛЬЕВИЧ
СНИЛС 157-155-719 55

ОПИСАНИЕ МЕСТОПОЛОЖЕНИЯ ГРАНИЦ

Публичный сервитут для использования земель и земельных участков в целях эксплуатации магистрального нефтепровода федерального значения "Линейное сооружение - Магистральный нефтепровод "Усть-Балык-Курган-Уфа-Альметьевск" Черкасское НУ"

(наименование объекта, местоположение границ которого описано)

Схема расположения границ публичного сервитута

Выносной лист №51

Масштаб 1:5000

Используемые условные знаки и обозначения: приведены на отдельной странице в конце раздела.

Подпись _____ *Назаров Д. А.* Дата *9 февраля 2024 г.*

Место для оттиска печати (при наличии) лица, составившего описание местоположения границ объекта

КВАЛИФИЦИРОВАННЫЙ ИНЖЕНЕР-ГЕОДЕЗИСТ
СНИЛС 157-195-719 55
НАЗАРОВ ДМИТРИЙ АНАТОЛЬЕВИЧ

ОПИСАНИЕ МЕСТОПОЛОЖЕНИЯ ГРАНИЦ

Публичный сервитут для использования земель и земельных участков в целях эксплуатации магистрального нефтепровода федерального значения "Линейное сооружение - Магистральный нефтепровод "Усть-Балык-Курган-Уфа-Альметьевск" Черкасское НУ"

(наименование объекта, местоположение границ которого описано)

Схема расположения границ публичного сервитута

Выносной лист №52

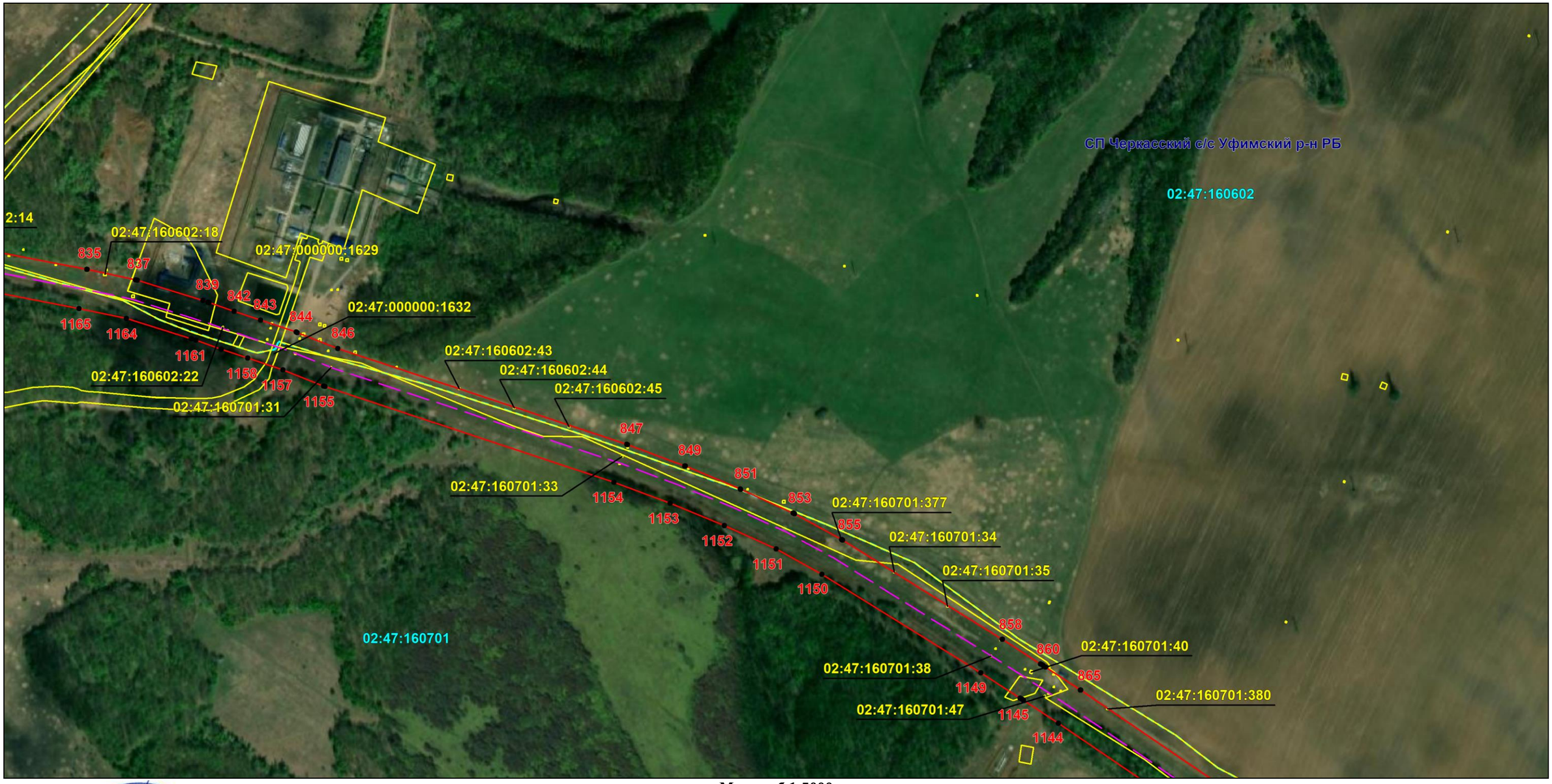

Масштаб 1:5000

Используемые условные знаки и обозначения: приведены на отдельной странице в конце раздела.

Подпись _____ *Назаров Д. А.* Дата *9 февраля 2024 г.*

Место для оттиска печати (при наличии) лица, составившего описание местоположения границ объекта

ОПИСАНИЕ МЕСТОПОЛОЖЕНИЯ ГРАНИЦ

Публичный сервитут для использования земель и земельных участков в целях эксплуатации магистрального нефтепровода федерального значения "Линейное сооружение - Магистральный нефтепровод "Усть-Балык-Курган-Уфа-Альметьевск" Черкасское НУ"

(наименование объекта, местоположение границ которого описано)

Схема расположения границ публичного сервитута

Выносной лист №53

Масштаб 1:5000

Используемые условные знаки и обозначения: приведены на отдельной странице в конце раздела.

Подпись _____ *Назаров Д. А.* Дата *9 февраля 2024 г.*

Место для оттиска печати (при наличии) лица, составившего описание местоположения границ объекта

КАДАСТРОВЫЙ ИНЖЕНЕР * НАЗАРОВ ДМИТРИЙ АНАТОЛЬЕВИЧ * СНИЛС 157-105 719 55

ОПИСАНИЕ МЕСТОПОЛОЖЕНИЯ ГРАНИЦ

Публичный сервитут для использования земель и земельных участков в целях эксплуатации магистрального нефтепровода федерального значения "Линейное сооружение - Магистральный нефтепровод "Усть-Балык-Курган-Уфа-Альметьевск" Черкасское НУ"

(наименование объекта, местоположение границ которого описано)

Схема расположения границ публичного сервитута

Выносной лист №54

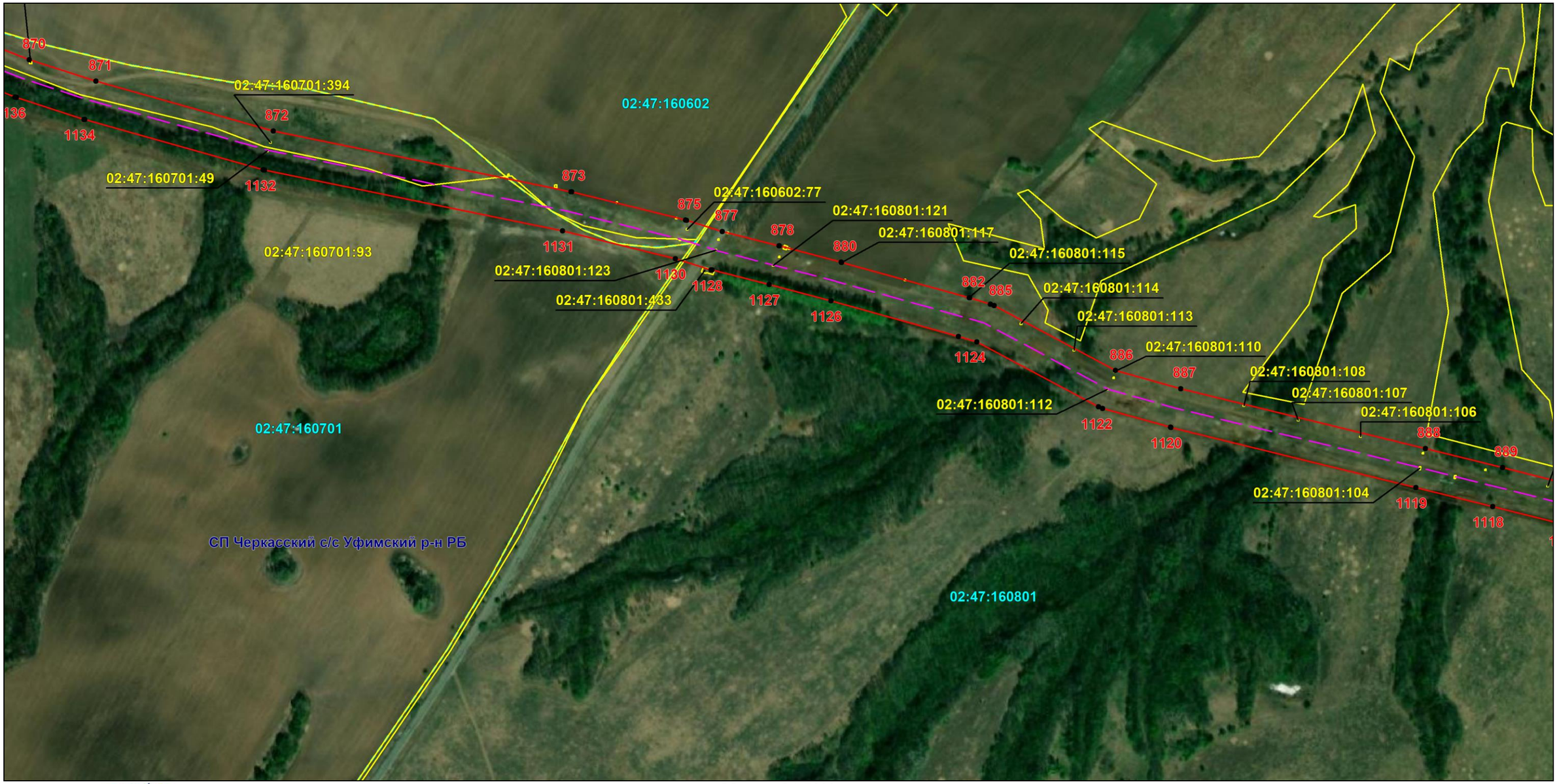

Масштаб 1:5000

Используемые условные знаки и обозначения: приведены на отдельной странице в конце раздела.

Подпись _____ *Назаров Д. А.* Дата *9 февраля 2024 г.*

Место для оттиска печати (при наличии) лица, составившего описание местоположения границ объекта

КАДАСТРОВЫЙ ИНЖЕНЕР * НАЗАРОВ ДМИТРИЙ АНАТОЛЬЕВИЧ * СНИЛС 157-105-719 55

ОПИСАНИЕ МЕСТОПОЛОЖЕНИЯ ГРАНИЦ

Публичный сервитут для использования земель и земельных участков в целях эксплуатации магистрального нефтепровода федерального значения "Линейное сооружение - Магистральный нефтепровод "Усть-Балык-Курган-Уфа-Альметьевск" Черкасское НУ"

(наименование объекта, местоположение границ которого описано)

Схема расположения границ публичного сервитута

Выносной лист №55

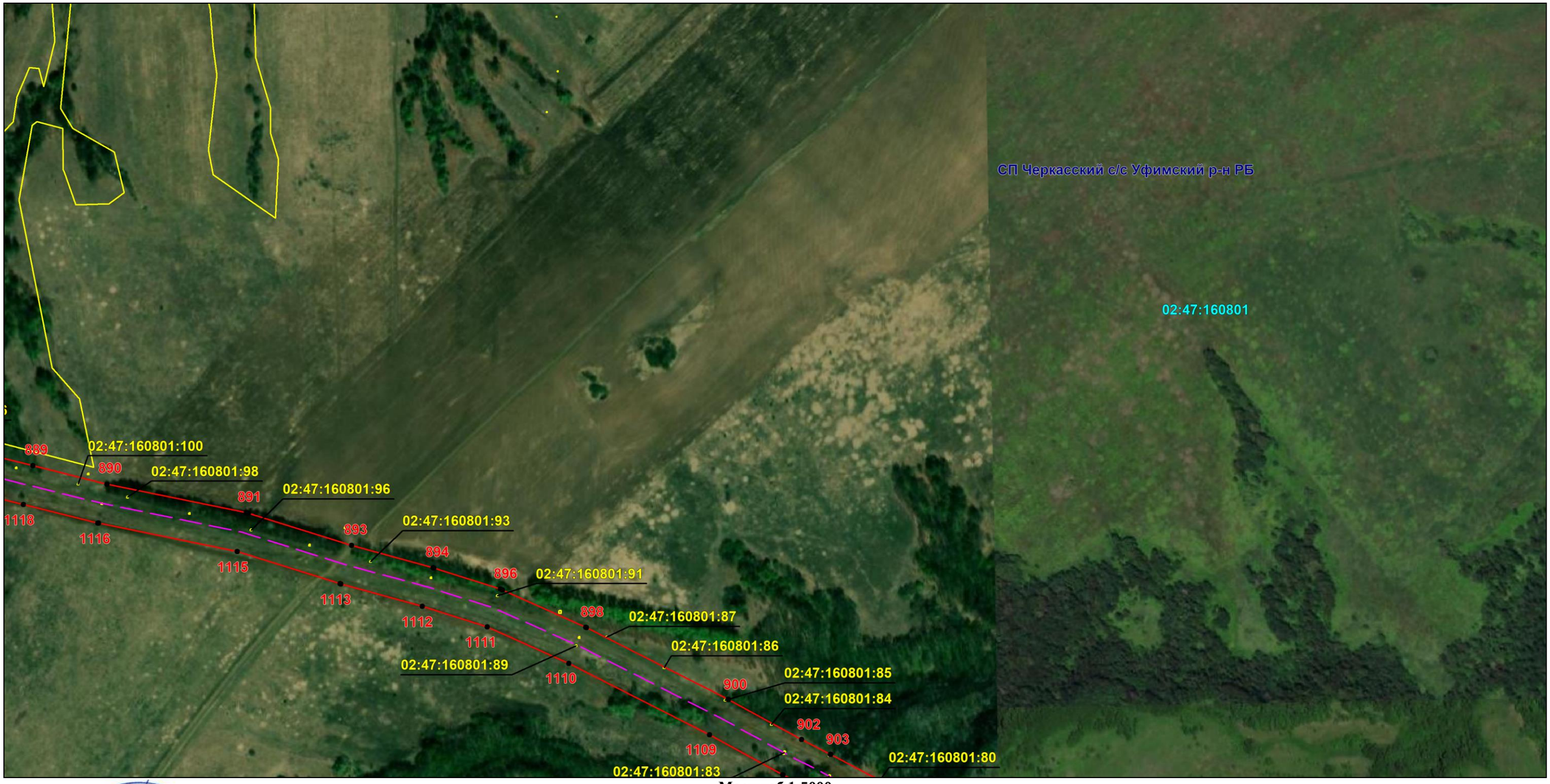

Масштаб 1:5000

Используемые условные знаки и обозначения: приведены на отдельной странице в конце раздела.

Подпись _____ *Назаров Д. А.* Дата *9 февраля 2024 г.*

Место для оттиска печати (при наличии) лица, составившего описание местоположения границ объекта

КАДАСТРОВЫЙ ИНЖЕНЕР
НАЗАРОВ ДМИТРИЙ АНАТОЛЬЕВИЧ
СНИЛС 157-155-719 55

ОПИСАНИЕ МЕСТОПОЛОЖЕНИЯ ГРАНИЦ

Публичный сервитут для использования земель и земельных участков в целях эксплуатации магистрального нефтепровода федерального значения "Линейное сооружение - Магистральный нефтепровод "Усть-Балык-Курган-Уфа-Альметьевск" Черкасское НУ"

(наименование объекта, местоположение границ которого описано)

Схема расположения границ публичного сервитута

Выносной лист №56

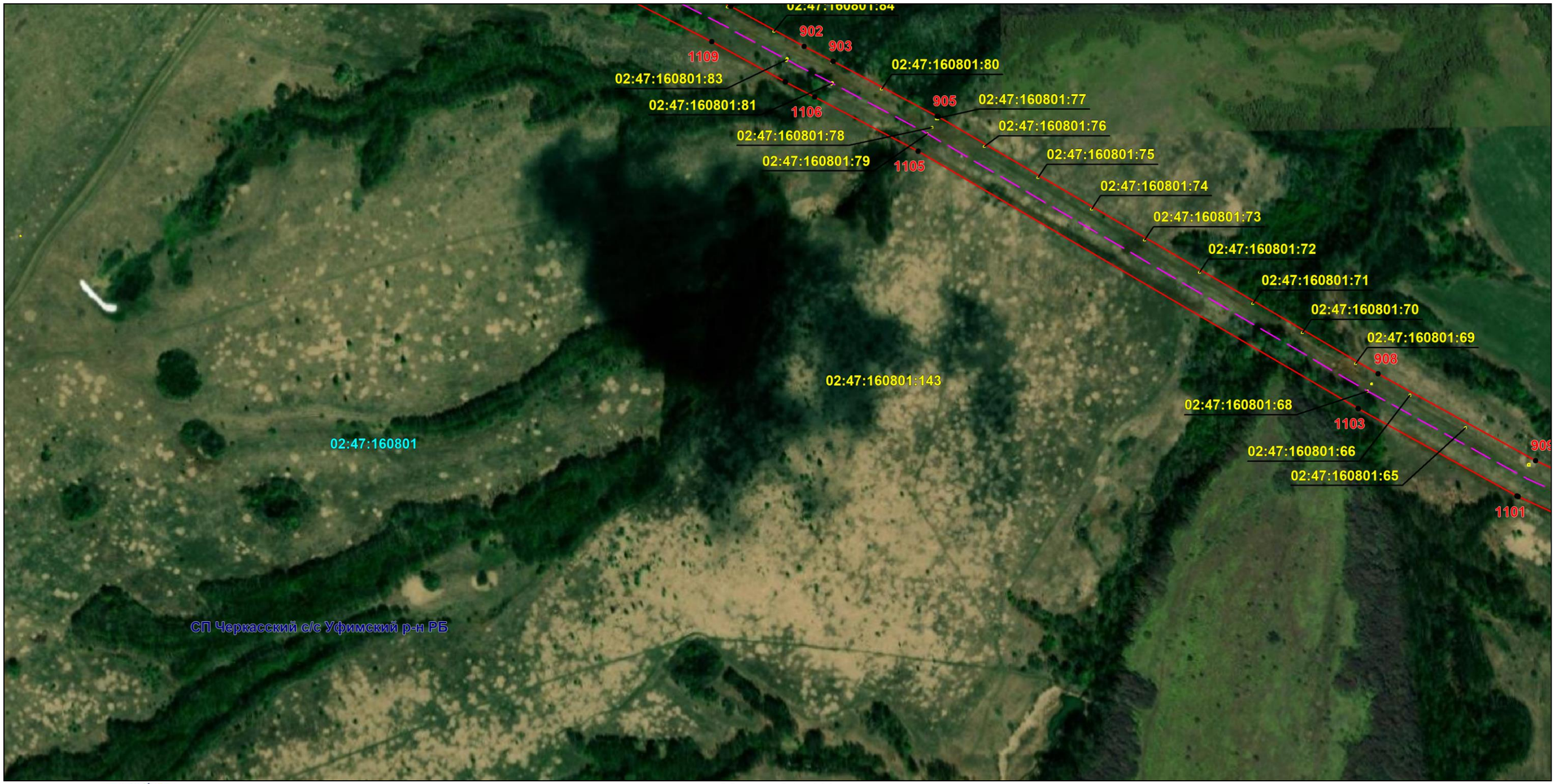

Масштаб 1:5000

Используемые условные знаки и обозначения: приведены на отдельной странице в конце раздела.

Подпись _____ *Назаров Д. А.* Дата *9 февраля 2024 г.*

Место для оттиска печати (при наличии) лица, составившего описание местоположения границ объекта

КАДАСТРОВЫЙ ИНЖЕНЕР * НАЗАРОВ ДМИТРИЙ АНАТОЛЬЕВИЧ * СНИЛС 157-156-719 55

ОПИСАНИЕ МЕСТОПОЛОЖЕНИЯ ГРАНИЦ

Публичный сервитут для использования земель и земельных участков в целях эксплуатации магистрального нефтепровода федерального значения "Линейное сооружение - Магистральный нефтепровод "Усть-Балык-Курган-Уфа-Альметьевск" Черкасское НУ"

(наименование объекта, местоположение границ которого описано)

Схема расположения границ публичного сервитута

Выносной лист №57

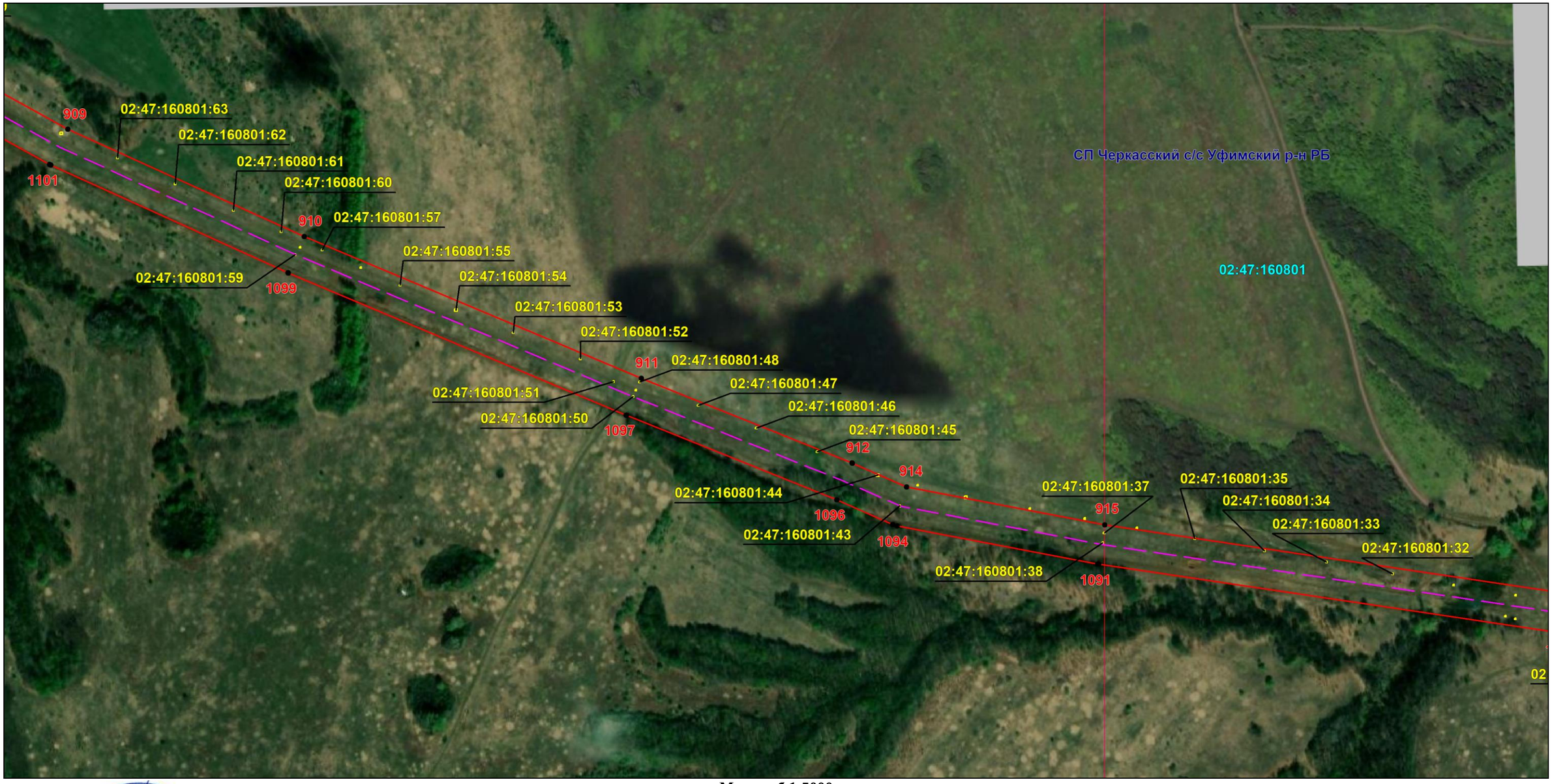

Масштаб 1:5000

Используемые условные знаки и обозначения: приведены на отдельной странице в конце раздела.

Подпись _____ *Назаров Д. А.* Дата *9 февраля 2024 г.*

Место для оттиска печати (при наличии) лица, составившего описание местоположения границ объекта

КАДАСТРОВЫЙ ИНЖЕНЕР * НАЗАРОВ ДМИТРИЙ АНАТОЛЬЕВИЧ * СНИЛС 157-156-719 55

ОПИСАНИЕ МЕСТОПОЛОЖЕНИЯ ГРАНИЦ

Публичный сервитут для использования земель и земельных участков в целях эксплуатации магистрального нефтепровода федерального значения "Линейное сооружение - Магистральный нефтепровод "Усть-Балык-Курган-Уфа-Альметьевск" Черкасское НУ"

(наименование объекта, местоположение границ которого описано)

Схема расположения границ публичного сервитута

Выносной лист №58

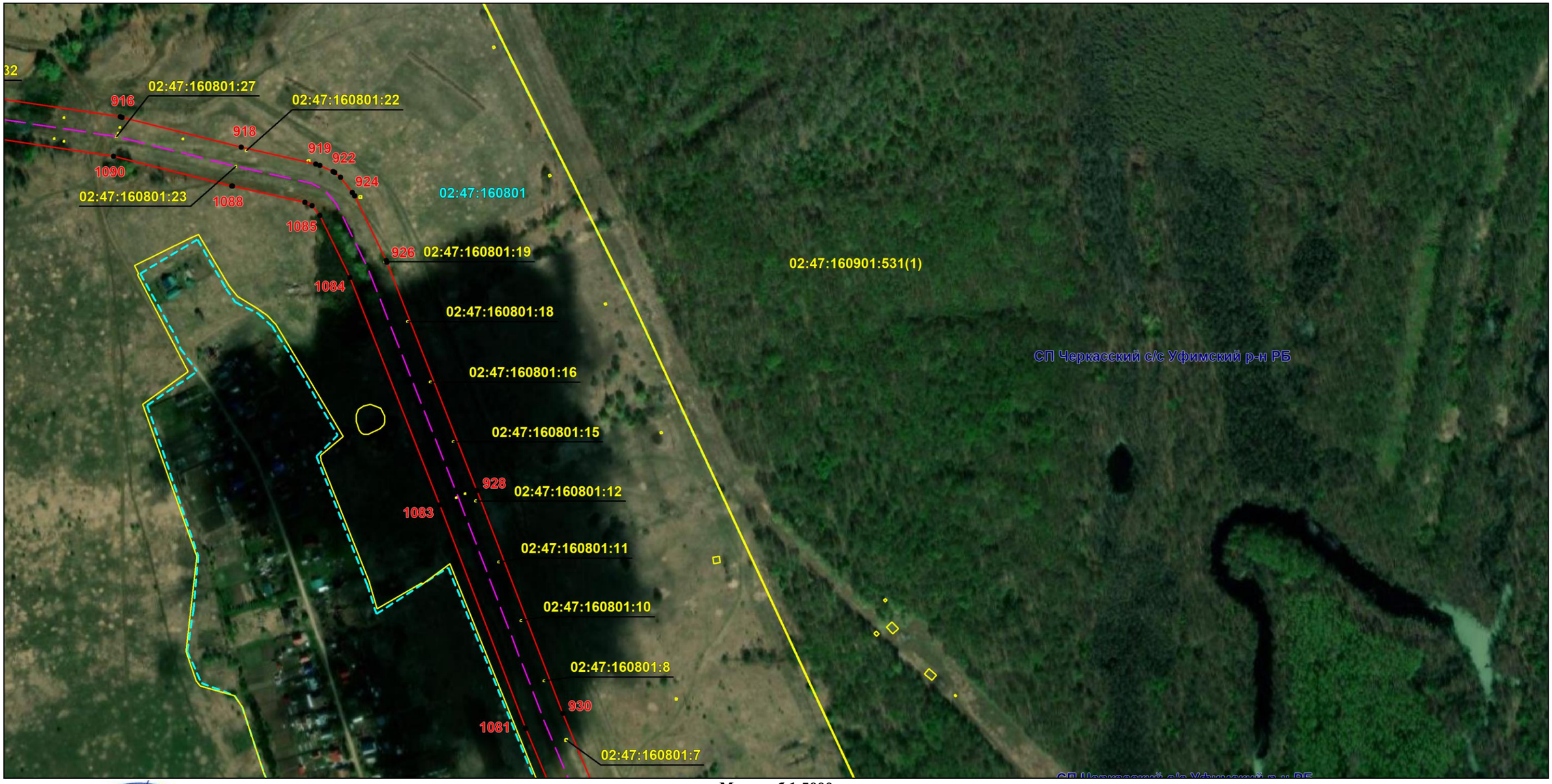

Масштаб 1:5000

Используемые условные знаки и обозначения: приведены на отдельной странице в конце раздела.

Подпись _____ *Назаров Д. А.* Дата *9 февраля 2024 г.*

Место для оттиска печати (при наличии) лица, составившего описание местоположения границ объекта

КАДАСТРОВЫЙ ИНЖЕНЕР
СНИЛС 157-195-719 55
НАЗАРОВ ДМИТРИЙ АНАТОЛЬЕВИЧ

ОПИСАНИЕ МЕСТОПОЛОЖЕНИЯ ГРАНИЦ

Публичный сервитут для использования земель и земельных участков в целях эксплуатации магистрального нефтепровода федерального значения "Линейное сооружение - Магистральный нефтепровод "Усть-Балык-Курган-Уфа-Альметьевск" Черкасское НУ"

(наименование объекта, местоположение границ которого описано)

Схема расположения границ публичного сервитута

Выносной лист №59

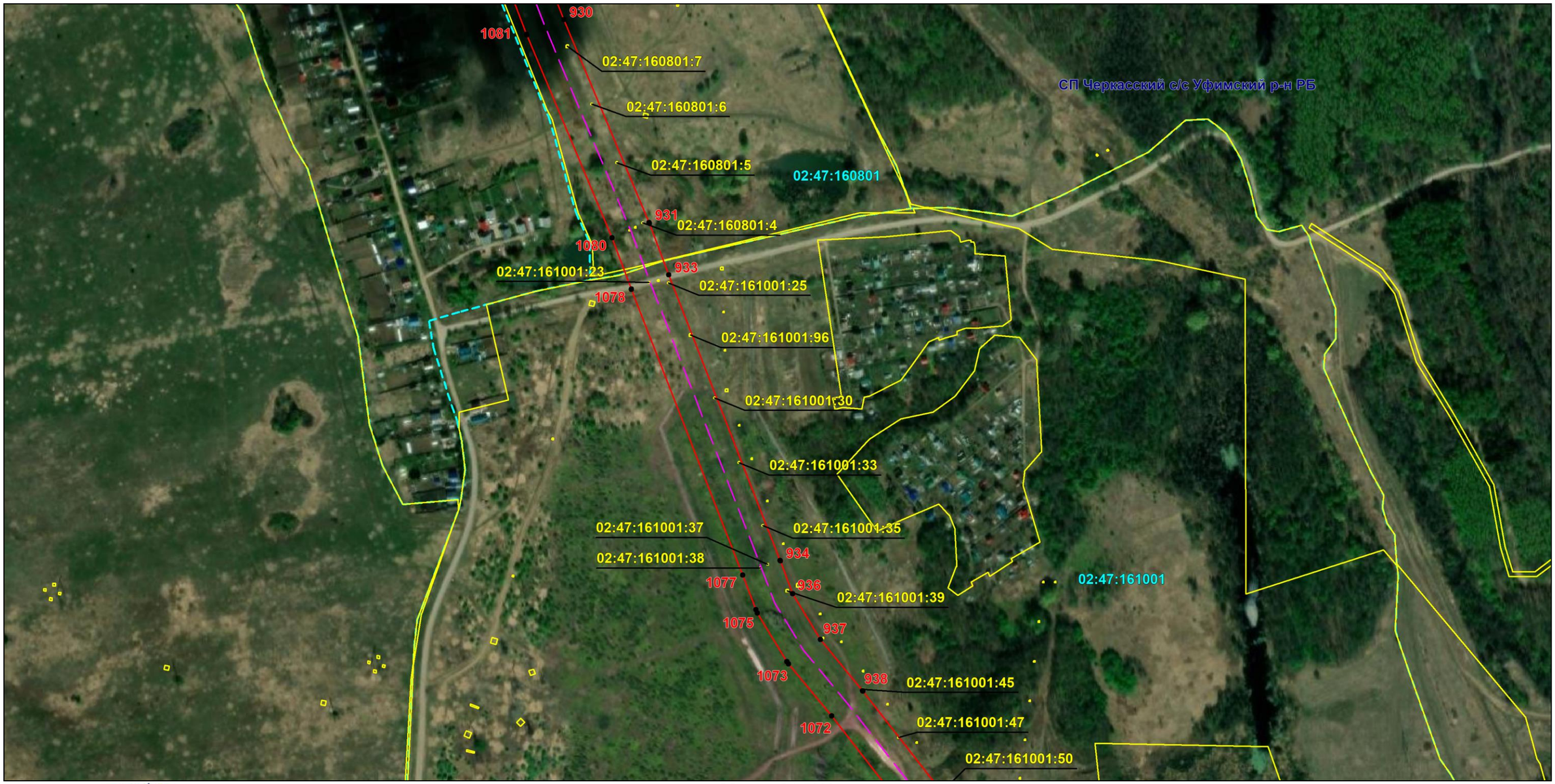

Масштаб 1:5000

Используемые условные знаки и обозначения: приведены на отдельной странице в конце раздела.

Подпись _____ *Назаров Д. А.* Дата *9 февраля 2024 г.*

Место для оттиска печати (при наличии) лица, составившего описание местоположения границ объекта

КАДАСТРОВЫЙ ИНЖЕНЕР * НАЗАРОВ ДМИТРИЙ АНАТОЛЬЕВИЧ * СНИЛС 157-156-719 55

ОПИСАНИЕ МЕСТОПОЛОЖЕНИЯ ГРАНИЦ

Публичный сервитут для использования земель и земельных участков в целях эксплуатации магистрального нефтепровода федерального значения "Линейное сооружение - Магистральный нефтепровод "Усть-Балык-Курган-Уфа-Альметьевск" Черкасское НУ"

(наименование объекта, местоположение границ которого описано)

Схема расположения границ публичного сервитута

Выносной лист №60

Масштаб 1:5000

Используемые условные знаки и обозначения: приведены на отдельной странице в конце раздела.

Подпись _____ *Назаров Д. А.* Дата *9 февраля 2024 г.*

Место для оттиска печати (при наличии) лица, составившего описание местоположения границ объекта

КАДАСТРОВЫЙ ИНЖЕНЕР * НАЗАРОВ ДМИТРИЙ АНАТОЛЬЕВИЧ * СНИЛС 157-105-719 55

ОПИСАНИЕ МЕСТОПОЛОЖЕНИЯ ГРАНИЦ

Публичный сервитут для использования земель и земельных участков в целях эксплуатации магистрального нефтепровода федерального значения "Линейное сооружение - Магистральный нефтепровод "Усть-Балык-Курган-Уфа-Альметьевск" Черкасское НУ"

(наименование объекта, местоположение границ которого описано)

Схема расположения границ публичного сервитута

Выносной лист №61

Масштаб 1:5000

Используемые условные знаки и обозначения: приведены на отдельной странице в конце раздела.

Подпись _____ *Назаров Д. А.* Дата *9 февраля 2024 г.*

Место для оттиска печати (при наличии) лица, составившего описание местоположения границ объекта

КАДАСТРОВЫЙ ИНЖЕНЕР
СНИЛС 157-156-719 55
НАЗАРОВ ДМИТРИЙ АНАТОЛЬЕВИЧ

ОПИСАНИЕ МЕСТОПОЛОЖЕНИЯ ГРАНИЦ

Публичный сервитут для использования земель и земельных участков в целях эксплуатации магистрального нефтепровода федерального значения "Линейное сооружение - Магистральный нефтепровод "Усть-Балык-Курган-Уфа-Альметьевск" Черкасское НУ"

(наименование объекта, местоположение границ которого описано)

Схема расположения границ публичного сервитута

Выносной лист №62

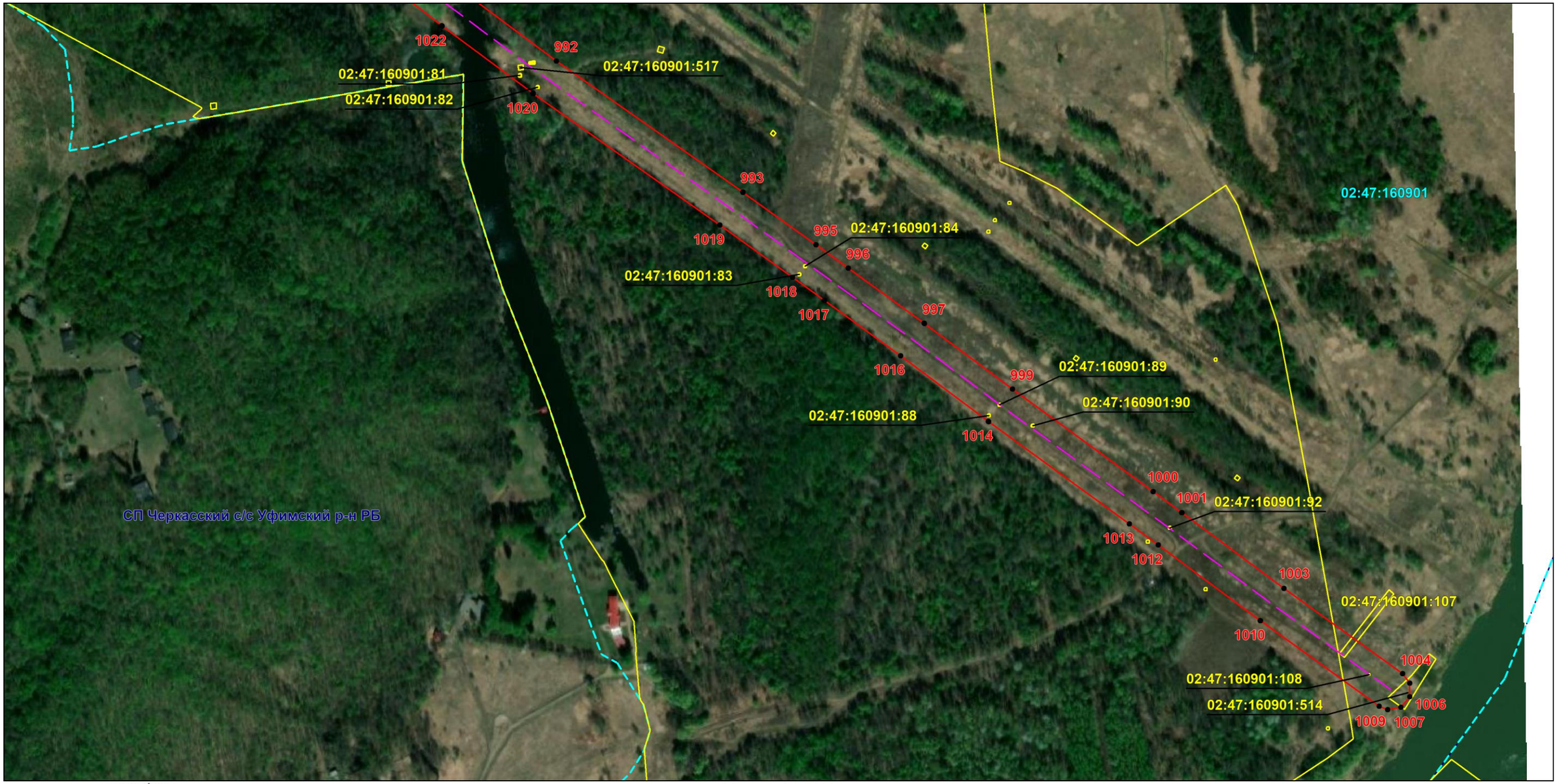

Масштаб 1:5000

Используемые условные знаки и обозначения: приведены на отдельной странице в конце раздела.

Подпись _____ *Назаров Д. А.* Дата *9 февраля 2024 г.*

Место для оттиска печати (при наличии) лица, составившего описание местоположения границ объекта

КВАДАСТРОВЫЙ ИНЖЕНЕР
СНИЛС 157-105-719 55
НАЗАРОВ ДМИТРИЙ АНАТОЛЬЕВИЧ

ОПИСАНИЕ МЕСТОПОЛОЖЕНИЯ ГРАНИЦ

Публичный сервитут для использования земель и земельных участков в целях эксплуатации магистрального нефтепровода федерального значения "Линейное сооружение - Магистральный нефтепровод "Усть-Балык-Курган-Уфа-Альметьевск" Черкасское НУ"

(наименование объекта, местоположение границ которого описано)

Схема расположения границ публичного сервитута

Используемые условные знаки и обозначения:

– проектные границы публичного сервитута;

– местоположение инженерного сооружения «Линейное сооружение – Магистральный нефтепровод «Усть-Балык-Курган-Уфа-Альметьевск» Черкасское НУ», относительно которого устанавливается публичный сервитут;

– граница муниципального образования;

– граница населенного пункта;

– граница земельного участка, сведения о котором содержатся в ЕГРН;

1 – обозначение характерных точек проектных границ публичного сервитута;

– граница кадастрового квартала;

СП Алексеевский с/с
МР Уфимский район РБ – наименование муниципального образования;

02:10:007001 – номер кадастрового квартала;

02:47:092101:168 – кадастровый номер земельного участка, сведения о котором содержатся в ЕГРН;

с. Алексеевка – наименование населенного пункта.